

Almásfüzitő Község Önkormányzat
Képviselő-testülete
2932 Almásfüzitő Petőfi tér 7. Tel.: 34/348-251
AF/100/2019.

Jegyzőkönyv

Készült: Almásfüzitő Község Önkormányzat Képviselő-testületének 2019.02.05.-én 14.00 óra~~kor~~ megtartott rendkívüli ülésén a Petőfi Sándor Művelődési Ház erkélyes termében.

Jelen vannak:

Települési képviselők: Csapucha Árpád, Folczné Kerek Etelka, Kerekes Géza alpolgármester, Pusztai János, Vizkelety Tibor
Beró László polgármester
Dr. Szeidl Bernadett jegyző
Juhászné Vizi Erika jegyzőkönyvvezető
Milotai Gábor településüzemeltetési és műszaki főtanácsos

Beró László polgármester megnyitja az ülést, köszönti a megjelenteket. Megállapítja, hogy a Képviselő-testület 6 fővel jelen van, a Képviselő-testület ülése határozatképes. Tamás-Kovács Beáta települési képviselő előzetesen jelezte, hogy az ülésen munkahelyi elfoglaltsága miatt nem tud részt venni.

Beró László polgármester ismerteti a meghívóban szereplő napirendi pontot.

Beró László polgármester további hozzászólás híján szavazásra bocsájtja az ismertetett napirendi pontot. Megállapítja, hogy a szavazásban 6 fő települési képviselő vesz részt.

A képviselők 6 igen szavazattal, egyhangúan az alábbi határozat szerint alkotják meg a napirendet:

Almásfüzitő Község Önkormányzat Képviselő-testületének 1/2019.(II.05.) AK Kt. határozata

a 2019. február 05-i rendkívüli ülés napirendjéről

1. Előterjesztés szolgalmi jog jogosultjának módosításáról Dunaalmás és térsége csatornázás tárgyában Almásfüzitőn érintett ingatlanoknál
Előadó: Beró László polgármester
Dr. Szeidl Bernadett jegyző

Határidő: azonnal

Felelős: Beró László polgármester

1. Előterjesztés szolgalmi jog jogosultjának módosításáról Dunaalmás és térsége csatornázás tárgyában Almásfüzitőn érintett ingatlanoknál

Beró László polgármester felkérésére Kerekes Géza alpolgármester részleteiben ismerteti az előterjesztést.

Beró László polgármester további hozzászólás híján szavazásra bocsájtja az AF/100/1/2019. számú előterjesztéshez tartozó határozati javaslatot. Megállapítja, hogy a szavazásban 6 fő települési képviselő vesz részt.

A képviselők 6 igen szavazattal egyhangúan az alábbi határozatot alkotják:

**Almásfüzitő Község Önkormányzat Képviselő-testületének
2/2019. (II.5.) AK Kt. Határozata**

- 1) Almásfüzitő Község Önkormányzat Képviselő-testülete, mint tulajdonos a Dunaalmás és térsége csatornázás tárgyában, - mint a szolgálmi jog jogosultja- a csatolt változási vázrajzokban és a csak vele együtt érvényes területkimutatásokban foglaltak alapján hozzájárul ahhoz, hogy Almásfüzitő közigazgatási területén a beruházással érintett ingatlanok tekintetében a szolgálmi jog jogosultja megnevezésénél az „Almásfüzitő Község Önkormányzata” elnevezés helyett az „Észak-dunántúli Vízmű Zrt. (2800 Tatabánya, Sárberek 100.)” legyen feltüntetve.
- 2) Almásfüzitő Község Képviselő-testülete felhatalmazza a polgármestert a nyilatkozat aláírására a jegyzőkönyv 1. melléklete szerinti tartalommal.

Határidő: azonnal

Felelős: Beró László polgármester

Beró László polgármester ezt követően, mivel több kérdés, észrevétel nem volt 14.15. órakor bezárja az ülést.

K.m.f.



.....
Beró László
polgármester



.....
Dr. Szeidl Bernadett
jegyző

JELENLÉTI ÍV



a Képviselő-testület 2019. február 05-ei rendkívüli üléséről

Képviselők:

1. Csapucha Árpád

2. Folczné Kerek Etelka

3. Kerekes Géza alpolgármester

4. Pusztai János

5. Tamás-Kovács Beáta

6. Vizkelety Tibor

Beró László
polgármester

Dr. Szeidl Bernadett
jegyző

Juhászné Vizi Erika
jegyzőkönyvvezető

Milotai Gábor
településüzemeltetési és műszaki főtanácsos

Meghívó

Almásfüzitő Község Önkormányzat Képviselő-testületének rendkívüli ülését Magyarország helyi önkormányzatairól szóló 2011. évi CLXXXIX. törvény 45. §-a alapján

2019. február 5.-én (kedd) 13.30 órára

összehívom.

Az ülés helye: Petőfi Sándor Művelődési Ház Erkélyes terme

1. Előterjesztés szolgalmi jog jogosultjának módosításáról Dunaalmás és térsége csatornázás tárgyában Almásfüzitőn érintett ingatlanoknál
Előadó: Beró László polgármester
Dr. Szeidl Bernadett jegyző

Az ülésen való szíves megjelenésére feltétlenül számítok.

Almásfüzitő, 2019. 02. 04.



Beró László
polgármester

Almásfüzitő Község Önkormányzat
Képviselő-testülete
2932 Almásfüzitő Petőfi tér 7. Tel.: 34/348-251
Szám: AF/100/1/2019.

ELŐTERJESZTÉS
Almásfüzitő Község Önkormányzat Képviselő-testületének
2019. február 5-i rendkívüli ülésére

<u>Tárgy:</u>	Előterjesztés szolgálmi jog jogosultjának módosításáról Dunaalmás és térsége csatornázás tárgyában Almásfüzitőn érintett ingatlanoknál
<u>Előadó:</u>	Beró László polgármester
<u>Az előterjesztést készítette:</u>	Kerekes Géza alpolgármester Milotai Gábor településüzemeltetési és műszaki vezető főtanácsos
<u>Mellékletek:</u>	Tervezett hozzájáruló nyilatkozat, Változási vázrajzok, Terület kimutatások
<u>Előzetesen megtárgyalja:</u>	Pénzügyi, Műszaki és Szociális Bizottság

Tisztelt Képviselő-testület!

Almásfüzitő- Neszmély-Dunaalmás szennyvízcsatorna hálózat tervezését végző Bózvári József ügyvezető- Computerv GM Kft. (3100 Salgótarján, Alkotmány út 18.)- telefonon történt egyeztetést követően 2019. január 25-én levelet írt Kerekes Géza alpolgármester úrnak. Levelében leírja, hogy 2018. november 21-én megindított vízjogi engedélyezési eljárásban 2019. január 17-i dátummal (az eljárás 56. napján) kaptak egy hiánypótlást, majd 22-én a hiánypótlás módosítását. 2018. április, amikor az almásfüzitői szolgálmi munkarészt készítette a GEOFOR Földmérő Kft, nem volt egyértelmű, hogy ki legyen majd a szolgálmi jog kedvezményezettje a beruházás végén, és ezt akkor nem sikerült tisztázni az NFP-nél sem.

A korábbi gyakorlatnak megfelelően azért, hogy a projekt haladjon, úgy döntöttek - válasz hiányában - hogy az önkormányzatot jelölik meg, amelynek területén a vezeték épül. Ez látható a földhivatal által 2018. júniusban záradékolt munkarészekben (1. melléklet) Amikor a műszaki tartalom véglegesítésre került Dunaalmáson és Neszmélyben is, akkor már (2018. július) megérkezett a válasz, amiben leírják, hogy az ÉDV Zrt legyen feltüntetve a munkarészekben. Így e két településnél már így lett benyújtva záradékolásra az anyag (2. melléklet). Ezt kifogásolja most a vízügyi hatóság a hiánypótlás módosításban. Több megoldás is lehetséges a problémára, viszont az idő nagyon halad, és veszélybe kerülhet a projekt zárás határideje. Az előzetes telefonos egyeztetés szerint Almásfüzitőre vonatkozóan vagy új szolgálmi munkarészek készüljenek, vagy Almásfüzitő legyen a megjelölt jogosult, de akkor szerződésben szabályozza az önkormányzat és az ÉDV Zrt, hogy ki miért visel majd felelősséget a vízvezetési szolgálomban. Ez esetben egy nagyon bonyolult szerződést kellene létrehozni, ami egyik félnek sem megfelelő megoldás. Ha új munkarész készül, akkor előlről indul minden, adatbekérés, szolgálmi terv készítése, stb. Ez az azóta történt változtatások földhivatali átvezetésével, záradékolás, stb. minimum 1,5-2 hónapos csúszást jelent, mert késlelteti a vízjogi engedély kiadását. Ha viszont nem lesz kész a vezeték őszig, nem tud elindulni a próbaüzem, a teljesítési határidő 2020-ra tolódik.

A csatolt nyilatkozatban (3. melléklet) foglalt megoldás tűnik a legegyszerűbb, és leggyorsabb megoldásnak. Almásfüzitő Község Önkormányzata átadja a szolgalmi jogot az ÉDV Zrt-nek, így a vízjogi engedély és a szolgalmi jogok is az ÉDV Zrt. nevére szólnak majd, mint ahogy a megkérendő üzemeltetési engedély is a beruházás végén. A szolgalmi jogosultja mindenképpen az ÉDV Zrt. kell, hogy legyen, mert az úgy helyes, hogy állami tulajdonú közmű, állami tulajdonú kezelővel.

Ezt az opciót viszont a tervezőknek egyeztetnie kell még a győri hatóság jogászával, mivel ezt az opciót nem tüntette fel a hiánypótlást módosító levelében. Az Önkormányzat mielőbbi állásfoglalása és felhatalmazása viszont szükséges ahhoz, hogy a hatósági jóváhagyást követően azonnal aláírásra kerülhessen a hozzájáruló nyilatkozat, tekintettel arra, hogy kiemelt projektről van szó.

A szolgalmi jog jogosultja tehát így az Észak-dunántúli Vízmű Zrt. (2800 Tatabánya, Sárberek 100.) lenne.

Telki szolgalmnak nevezzük azt, ha az egyik ingatlan mindenkori birtokosának joga van ahhoz, hogy a másik ingatlant meghatározott terjedelemben és meghatározott célra használja. A telki szolgalm mindig az érintett telkekhez kötődik, és nem a telek birtokosának személyéhez. Ha tehát a birtokos vagy tulajdonos személye változik, az a szolgalmi jogot nem szünteti meg. Azt a telket, amelynek a javára szól a szolgalm, „uralkodó” teleknek szokták nevezni, a szolgálommal terhelt másik telket pedig „szolgáló” teleknek. A telki szolgálom sokféle célra jöhet létre. A legelterjedtebb a másik telken való átjárást biztosító szolgálom (útszolgálom), de szólhat szolgálom vízvezetés, vízellátás biztosítására, vezetékek elhelyezésére is.

Kérjük a tisztelt Képviselő-testületet a mellékletként megküldött kérelmek áttanulmányozására, az előterjesztés megtárgyalására, és a határozati javaslatok elfogadására.

Almásfüzitő, 2019. február 04.



Beró László
polgármester

Határozati javaslatok:

Almásfüzitő Község Önkormányzat Képviselő-testületének ../2019. (II.5.) AK Kt. Határozata

- 1) Almásfüzitő Község Önkormányzat Képviselő-testülete, mint tulajdonos a Dunaalmás és térsége csatornázás tárgyában, - mint a szolgalmi jog jogosultja- a csatolt változási vázrajzokban és a csak vele együtt érvényes területkimutatásokban foglaltak alapján hozzájárul ahhoz, hogy Almásfüzitőn a beruházással érintett ingatlanoknál a szolgalmi jog jogosultja az Észak-dunántúli Vízmű Zrt. (2800 Tatabánya, Sárberek 100.) legyen.
- 2) Almásfüzitő Község Képviselő-testülete felhatalmazza a polgármestert a mellékelt nyilatkozat aláírására.

Határidő: azonnal

Felelős: Beró László polgármester



Ikt.: AF/204/2019

GYŐR-MOSON-SOPRON MEGYEI KATASZTRÓFAVÉDELMI IGAZGATÓSÁG
IGAZGATÓHELYETTESI SZERVEZET
VÍZÜGYI HATÓSÁG
9021 Győr, Munkácsy Mihály utca 4.

Tárgy: Dunaalmás és térsége csatornázás – szolgálmi jog jogosultja megnevezésének megváltoztatásához hozzájárulás Almásfüzitőn érintett ingatlanoknál 35800/7269-24/2018.

Almásfüzitő Község Önkormányzata nevében alulírott, Beró László polgármester a vízjogi engedélyezési eljárásban az alábbiak szerint **hozzájárulok a szolgálmi jog jogosultjának megváltoztatásához:**

A 0318 munkaszámon a Geofor Kft (Tóth István földmérő) által 2018.04.10-én készített és a Komárom-Esztergom Megyei Kormányhivatal Komáromi JH Földhivatali Osztály által 2018.06.14-én **záradékolt** (Váradiné Máté Emőke, 376, 377, 378, 379/2018.) **munkarészeken feltüntetett szolgálmi jog jogosultja: Almásfüzitő Község Önkormányzata** (2931 Almásfüzitő, Petőfi tér 7.) **helyett a vízjogi engedélyezési eljárásban a Vízügyi Hatóság az: Észak-dunántúli Vízmű Zrt-t** (2800 Tatabánya, Sárberki ltp. 100.) **nevezze meg.**

Indokolás:

A beruházás előkészítés fent megjelölt szakaszában a szolgálmi munkarészt készítő földmérő számára Almásfüzitő Önkormányzata lett megjelölve, mint a beruházásban érintett, területileg illetékes fél. Az ezt követő időszakban készült és záradékolt munkarészeknél, a beruházás további területeit érintő vezetékeknél (Dunaalmás és Neszmély területe) már az Észak-dunántúli Vízmű Zrt lett feltüntetve a szolgálmi jog jogosultjaként. A vízjogi engedélyben az engedélyes és a vízvezetési szolgálat jogosultja is egységesen, mindhárom településen a Északdunántúli Vízmű Zrt. legyen.

Jelen levelünkkel ezt a tévesen feltüntetett jogosulti megnevezést kérjük a t. Címtől a fentiek szerint a vízjogi engedélyezési eljárásban korigálni.

Almásfüzitő, 2019. február 6.

Tisztelettel:


Beró László
polgármester

Geofor Kft.
3100 Salgótarján, Mártírok útja 4.
Msz.: 00318



Almásfűzitő
külterület
2-215/2018

Adatszolgáltatás iktatószáma:

TERÜLETKIMUTATÁS

Dunaalmás és térsége csatornázása
a 012/12, 012/13, 013 hrsz.-ű földrészleteken szolgálmi jogi bejegyzéséhez
A területkimutatás vázrajzzal együtt érvényes!

Salgótarján, 2018.04.09

A szolgálmi jog jogosultja: **Almásfűzitő Község Önkormányzata**
2931 Almásfűzitő, Petőfi tér 7

Készítő és minőséget tanúsító:


Tóth István
földm.ig.sz.: 7384
Ing.rend.min.szám: 2315/2017

Tóth István
földmérő mérnök
Ing.rend.min.sz. 2315/2017
GD-T 12-00389

GEOFOR
Duna-és Bányamérési Kft.
100 Salgótarján, Mártírok útja 4

Az állami alapadat tartalom az állami ingatlan-nyilvántartási térképi adatbázis tartalmával megegyezik. Ez a záradék a keltezésétől számított egy évig hatályos, későbbi felhasználás előtt a vázrajzot újra záradékoltatni kell.

Komárom, 2018. 2018.04.14. nap

P.H. Záradékoló: 
Ing.rend.min.szám: 2354/2017

378/2018

Geofor Kft.
3100 Salgótarján, Mártírok útja 4.
Msz.: 00318



Adatszolgáltatás iktatószáma:

Almásfüzitő
külterület
2-215/2018

SZOLGALMI JOGGAL ÉRINTETT FÖLDRÉSZLETEK TERÜLETKIMUTATÁSA

Dunaalmás és térsége csatornázása
a 012/12, 012/13, 013 hrsz.-ú földrészleteken szolgalmi jogi bejegyzéséhez
M=1:4000

Változás előtt						
Ssz.	Helyrajzi száma	Alr. betűjele	Művelési ága	Mino.	ha. m ²	AK. fillér
1	2	3	4	5	6	7
1.	012/13		kivett. sh. út		3.0866	0.00
2.	013	a	kivett, építési ter.		1.1638	0.00
		b	kivett, árok		0.4165	0.00
		c	kivett, építési ter.		1.5826	0.00
					3.1629	0.00
3.	012/12		kivett, építési ter.		17.0564	0.00
Összesen:					23.3059	0.00

Geofor Kft.
3100 Salgótarján, Mártírok útja 4.
Msz.: 00318



Almásfüzitő
külterület
2-215/2018

Adatszolgáltatás iktatószáma:

SZOLGALMI JOGGAL ÉRINTETT FÖLDRÉSZLETEK TERÜLETKIMUTATÁSA

Dunaalmás és térsége csatornázása
a 012/12, 012/13, 013 hrsz.-ú földrészleteken szolgalmi jogi bejegyzéséhez
M=1:4000

Változás után													
Ssz.	Tulajdonosi adatok	Helyrajzi száma	Alr. betűjele	Művelési ága	Mino.	ha. m ²	AK. fillér	SZOLGALMI JOGGAL TERHELENDŐ TERÜLET RÉSZ					Megjegyzés
								Terület igénybevétele	db.	Hossz (m)	m ²	Összes (m ²)	
1	2	3	4	5	6	7	8	9	10	11	12	13	14
1.	BAKONYI ERŐMŰ ZRT 1/1 8401 AJKA Pf. 134.	012/13		kivett, sh. út		3.0866	0.00	terv. szv. vez		425	1698	1698	
2.	BAKONYI ERŐMŰ ZRT 1/1 8401 AJKA Pf. 134.	013	a	kivett, építési ter.		1.1638	0.00	terv. szv. vez		0	58		
			b	kivett, árok		0.4165	0.00			69	215		
			c	kivett, építési ter.		1.5826	0.00			189	760		
						3.1629	0.00			258		1033	
3.	BAKONYI ERŐMŰ ZRT 1/1 8401 AJKA Pf. 134.	012/12		kivett, építési ter.		17.0564	0.00	terv. szv. vez		851	3402	3402	
Összesen:						23.3059	0.00			1534	6133	6133	

Salgótarján, 2018.04.09

A szolgalmi jog jogosultja: Almásfüzitő Község Önkormányzata
2931 Almásfüzitő, Petőfi tér 7

Minőséget tanúsító:

Tóth István
földm. ig. sz: 7384
Ing.rend.min.szám: 2315/2017

Tóth István
földmérő mérnök
Ing.rend.min.sz. 2315/2017
GD-T 12-00389

GEOFOR
Föld- és Bányamérési Kft.
1100 Salgótarján, Mártírok útja 4

Az állami alapadat tartalom az állami ingatlan-nyilvántartási térképi adatbázis tartalmával megegyezik. Ez a záradék a kellezéstől számított egy évig hatályos, későbbi felhasználás előtt a vázrajzot újra záradékoltatni kell.

Komárom, 2018. hó 10. nap

P.H. Záradékoló: Váczkői Máté Ernő
Ing.rend.min.szám: 2304/2017

378/2018

GEOFOR Föld- és Bányamérési Kft.
3100 Salgótarján, Mártírok útja 4.

Munka száma: 00318

Almásfüzitő
külterület

Adatszolgáltatás iktatószáma: 2-215/2018

VÁLTOZÁSI VÁZRAJZ

Dunaalmás és térsége csatornázása szolgálmi jog bejegyzéséhez

012/12, 012/13, 013 hrsz.

Méretarány: 1:4000

A vázrajz a területkimutatással együtt érvényes!

A szolgálmi jog jogosultja: **Almásfüzitő Község Önkormányzata**
2931 Almásfüzitő, Petőfi tér 7

Salgótarján, 2018. április 9.

Készítő és minőséget tanúsító:

Tóth István
földmérő mérnök
Ing.rend.min.sz. 2315/2017
GD-T 12-00389

Tóth István

Földmérő ig. száma: 7384/2017
Ing.rend.min.sz 2315/2017

Az állami alapadat tartalom az ingatlan-nyilvántartási térképi adatbázis tartalmával megegyezik. Ez a záradék a keltezésétől számított egy évig hatályos, későbbi felhasználás előtt a vázrajzot újra záradékoltatni kell.

Komárom, 2018. 2018. június 14. nap Urbánosi Mária záradékoló

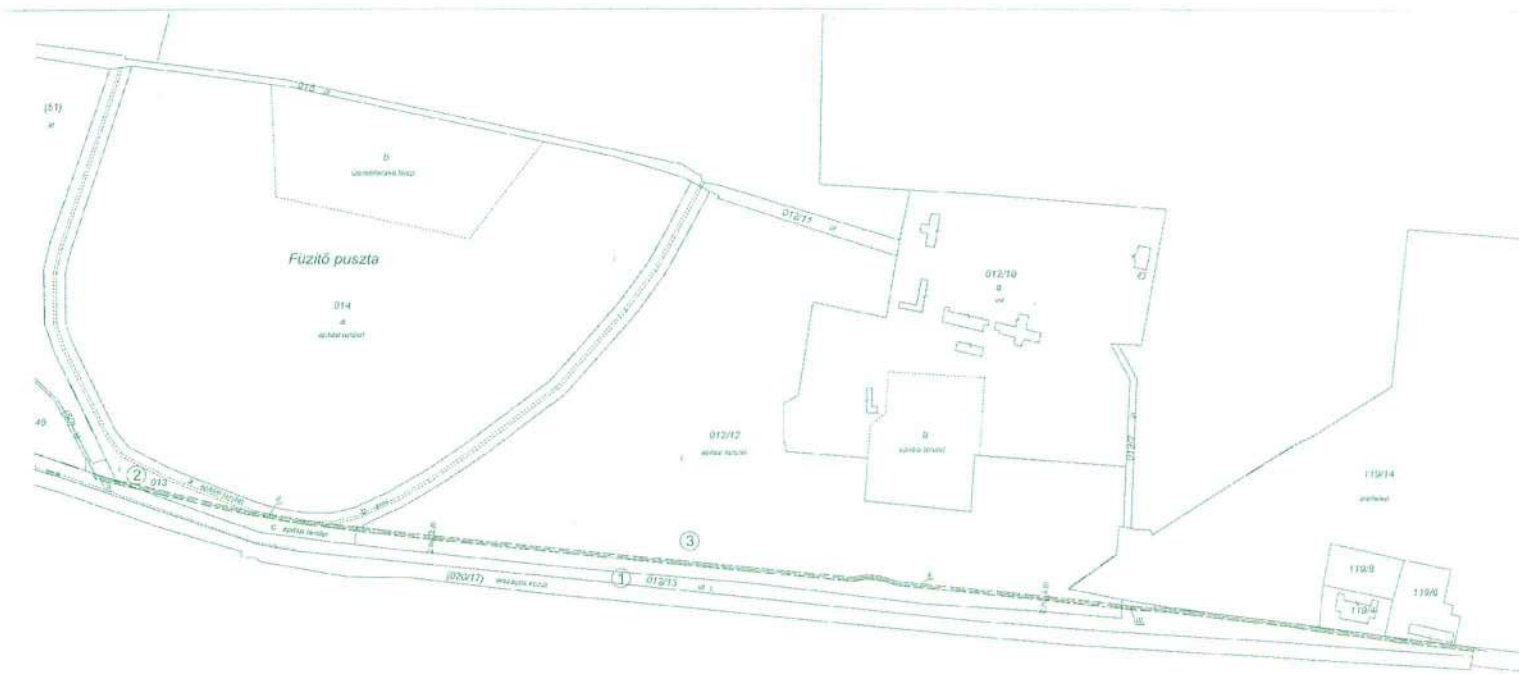
GEOFOR

P.H.

Ing.rend.min.sz.: 2304/2017

Föld-és Bányamérési Kft.
3100 Salgótarján, Mártírok útja 4

378/2018



Geofor Kft.
3100 Salgótarján, Mártírok útja 4.
Msz.: 00318



Dunaalmás
külföldi terület
Adatszolgáltatás iktatószáma: 2-134/2018, 2-453/2018

Térképi alapszám	
Földmérési iktatószám	
Évesített	2018 JÚL 03.
Előzetesen	
Periódus	
Előzetes	

TERÜLETKIMUTATÁS

Dunaalmás és térsége csatornázása

0599/4, 0620, 0643/4, 0645/2, 0646/10, 0646/11, 0646/14, 0646/15, 0646/16, 0646/17, 0647, 0648/3, 0648/4, 0648/5, 0648/7, 0648/8, 0648/9, 0648/10, 0648/11, 0648/12, 0658/3, 0665/2, 0665/3, 0665/4, 0665/5, 0665/6, 0665/7, 0665/8, 0665/9, 0665/10, 0666/2, 0668/5, 0670, 0671, 0672, 0673/3, 0673/5, 0673/6, 0673/7, 0673/8, 0673/9, 0674, 0703/2, 0714, 0715 hrsz.-ú földrészleten szolgalmi jogi bejegyzéséhez
A területkimutatás vázrajzzal együtt érvényes!

Salgótarján, 2018.07.02

A szolgalmi jog jogosultja: **Északdunántúli Vízmű Zrt.**
2800 Talabánya, Sárberki ltp. 100

Készítő és minőséget tanúskodó:


Tóth István
földm. íg. sz: 7384
Ing.rend.min.szám: 2315/2017

Tóth István
földmérő memók
Ing.rend.min.sz. 2315/2017
GO-T 12-00389

Az állami alapszám tartalom az állami ingatlan-nyilvántartási térképi adatbázis tartalmával megegyezik. Ez a záradék a keltezésétől számított egy évig hatályos, későbbi felhasználás előtt a vásárlóktól újra záradékosítani kell.

Tota, 2018. 2018. júli. 03. nap

P.H. Záradék: 
Ing.rend.min.szám: 2315/2017

GEOFOR
Kft.
Föld- és Bányamérési
3100 Salgótarján, Mártírok útja 4.

Geofor Kft.

3100 Salgótarján, Mártírok útja 4.

Msz.: 00318



Adatszolgáltatás iktatószáma:

Dunaalmás

külterület

2-134/2018, 2-453/2018

SZOLGALMI JOGGAL ÉRINTETT FÖLDRÉSZLETEK TERÜLETKIMUTATÁSA

Dunaalmás és térsége csatornázása

0599/4, 0620, 0643/4, 0645/2, 0646/10, 0646/11, 0646/14, 0646/15, 0646/16, 0646/17, 0647, 0648/3, 0648/4, 0648/5, 0648/7, 0648/8, 0648/9, 0648/10, 0648/11, 0648/12, 0658/3, 0665/2, 0665/3, 0665/4, 0665/5, 0665/6, 0665/7, 0665/8, 0665/9, 0665/10, 0666/2, 0668/5, 0670, 0671, 0672, 0673/3, 0673/5, 0673/6, 0673/7, 0673/8, 0673/9, 0674, 0703/2, 0714, 0715 hrsz.-ú földrészleten csatornaszolgalmi jogi bejegyzéséhez

M=1:4000

Változás előtt						
Ssz.	Helyrajzi száma	Alr. betűjele	Művelési ága	Mino.	ha. m ²	AK. fillér
1	2	3	4	5	6	7
1.	0714		kivett, közf. vasút		9.1915	0.00
2.	0715		kivett, országos közút		5.6755	0.00
3.	0703/2		kivett, országos közút		0.0748	0.00
4.	0674		kivett, országos közút		0.9722	0.00
5.	0673/3		szántó, járási mintafér	5	7.7103	96.38
6.	0673/4		szántó	4	3.8578	70.21
				5	2.0981	26.23
					5.9559	96.44
7.	0673/5		szántó	4	0.0959	1.75
8.	0673/6		szántó	4	0.0961	1.75
9.	0673/7		szántó	4	0.0961	1.75
10.	0673/8		szántó	4	0.0962	1.75
11.	0673/9		szántó	4	0.9873	17.97

Változás előtt						
Ssz.	Helyrajzi száma	Alr. betűjele	Művelési ága	Mino.	ha. m ²	AK. fillér
1	2	3	4	5	6	7
12.	0672		kivett, töltés		0.1804	0.00
13.	0671		kivett, vízfolyás		0.3580	0.00
14.	0670		kivett, töltés		0.3265	0.00
15.	0668/5		legelő	4	0.5243	1.99
16.	0668/2		kivett, sh. út		0.0383	0.00
17.	0665/2		szántó	4	0.1615	2.94
18.	0665/3		kivett, Fényes-patak		8.1823	0.00
19.	0665/10		szántó	3	0.5025	11.81
				4	0.1148	2.09
					0.6173	13.90
20.	0665/9		szántó	3	2.8615	87.25
				4	1.9667	35.79
					4.8282	103.04
21.	0665/8		szántó	3	1.5573	36.60
				4	0.8236	14.99
					2.3809	51.59
22.	0665/7		szántó	3	1.5240	35.81
				4	0.8619	15.69
					2.3859	51.50
23.	0665/6		szántó	3	2.7136	63.77
				4	2.2851	41.59
					4.9987	105.36
24.	0665/5		szántó	3	1.0308	24.22
				4	1.2347	22.47
					2.2653	46.69
25.	0665/4		szántó	3	0.6215	14.61
				4	2.4569	44.72
					3.0785	59.33

Változás előtt						
Ssz.	Helyrajzi száma	Alr. betűjele	Művelési ága	Mino.	ha. m ²	AK. fillér
1	2	3	4	5	6	7
26.	0658/3		kivett, sh. út		0.1657	0.00
27.	0648/12		szántó	4	0.0542	0.99
28.	0648/11		szántó	3	0.1369	3.22
				4	0.5264	9.58
					0.6633	12.80
29.	0648/10		szántó	3	0.2555	6.00
				4	1.3153	23.94
					1.5708	29.94
30.	0648/9		szántó	3	0.4536	10.66
				4	2.4793	45.12
					2.9329	55.78
31.	0648/8		szántó	3	0.4473	10.51
				4	2.1144	38.48
					2.5617	48.99
32.	0648/7		szántó	3	0.5087	11.95
				4	2.0400	37.13
					2.5487	49.08
33.	0648/5		szántó	4	2.5962	47.25
				5	0.5508	6.89
					3.1470	54.14
34.	0648/4		szántó	4	0.2350	4.28
				5	0.0896	1.12
					0.3246	5.40
35.	0648/3		szántó	4	0.2594	4.72
				5	0.0425	0.53
					0.3019	5.25
36.	0647		kivett, sh. út		0.1130	0.00
37.	0646/17		szántó	3	0.2077	4.88
				4	0.0617	1.12
					0.2694	6.00
38.	0646/16		szántó	3	0.8435	19.82
				4	0.2615	4.76
					1.1050	24.58

Változás előtt						
Ssz.	Helyrajzi száma	Alr. betűjele	Művelési ága	Mino.	ha. m ²	AK. fillér
1	2	3	4	5	6	7
39.	0599/4		kivett, vízfolyás		4.3690	0.00
40.	0646/15		szántó	3	0.6363	14.95
				4	0.2512	4.57
					0.8875	19.52
41.	0646/14		szántó	3	0.3584	8.42
				4	0.1978	3.60
					0.5562	12.02
42.	0646/11		szántó	4	0.0776	1.41
43.	0646/10		szántó	4	0.0608	1.11
44.	0645/2		kivett, töltés		0.3895	0.00
45.	0620		kivett, vízfolyás		5.4256	0.00
Összesen:					88.8033	981.14

Geofor Kft.
3100 Salgótarján, Mártírok útja 4.
Msz.: 00318



Dunaalmás
külsőterület

Adatszolgáltatás iktatószáma: 2-134/2018, 2-453/2018

SZOLGALMI JOGGAL ÉRINTETT FÖLDRÉSZLETEK TERÜLETKIMUTATÁSA

Dunaalmás és térsége csatornázása

0599/4, 0620, 0643/4, 0645/2, 0646/10, 0646/11, 0646/14, 0646/15, 0646/16, 0646/17, 0647, 0648/3, 0648/4, 0648/5, 0648/7, 0648/8, 0648/9, 0648/10, 0648/11, 0648/12, 0658/3, 0665/2, 0665/3, 0665/4, 0665/5, 0665/6, 0665/7, 0665/8, 0665/9, 0665/10, 0666/2, 0668/5, 0670, 0671, 0672, 0673/3, 0673/5, 0673/6, 0673/7, 0673/8, 0673/9, 0674, 0703/2, 0714, 0715 hrsz.-ű földrészleten csatornaszolgalmi jogi bejegyzéséhez
M=1:4000

Változás után													
Ssz.	Tulajdonosi adatok	Helyrajzi száma	Alr. betűjele	Művelési ága	Mino.	ha. m ²	AK. fillér	SZOLGALMI JOGGAL TERHELENDŐ TERÜLETRÉSZ					Megjegyzés
								Terület igénybevétele	db.	Hossz (m)	m ²	Összes (m ²)	
1	2	3	4	5	6	7	8	9	10	11	12	13	14
1.	MAGYAR ÁLLAM 1/1 -	0714		kivett, közf. vasút		9.1915	0.00	terv. szv. vez.		103	411	411	524/2018 Változás után: 0714/4: 411 m ²
2.	MAGYAR ÁLLAM 1/1 -	0715		kivett, országos közút		5.6765	0.00	terv. szv. vez.		119	694	694	525/2018 Változás után: 0715/2: 694 m ²
3.	MAGYAR ÁLLAM 1/1 -	0703/2		kivett, országos közút		0.0748	0.00	terv. szv. vez.		35	140	140	
4.	MAGYAR ÁLLAM 1/1 -	0674		kivett, országos közút		0.9722	0.00	terv. szv. vez.		59	235	235	
5.	Fülöp Ernő 1/1 1055 BUDAPEST, Falk Miksa utca 22. A/2/a.	0673/3		szántó, jéresi mintatér	5	7.7103	96.38	terv. szv. vez.		336	1345	1345	511/2018 Változás után: 0673/10: 1241 m ² 0673/11: 104 m ²
6.	Fülöp Ernő 1/1 1055 BUDAPEST, Falk Miksa utca 22. A/2/a.	0673/4		szántó	4 5	3.8578 2.0981 5.9559	70.21 26.23 96.44	terv. szv. vez.		325	1299	1299	512/2018 Változás után: 0673/12: 1299 m ²
7.	Pap Irén 1/1 2512 KOSD, Losonci utca 74.	0673/5		szántó	4	0.0959	1.75	terv. szv. vez.		6	23	23	513/2018 Változás után: 0673/14: 23 m ²

Változás után

Ssz.	Tulajdonosi adatok	Helyrajzi száma	Alr. betűjele	Művelési ága	Mino.	ha. m ²	AK. fillér	SZOLGALMI JOGGAL TERHELENDŐ TERÜLET RÉSZ					Megjegyzés
								Terület igénybevétele	db.	Hossz (m)	m ²	Összes (m ²)	
1	2	3	4	5	6	7	8	9	10	11	12	13	14
8.	Sarus Istvánné 1/2 2890 TATA, Perényi utca 11 Tóvári Józsefné 1/2 2851 KÖRNYE, Rózsa Ferenc utca 16/A.	0673/6		szántó	4	0.0961	1.75	terv. szv. vez.		6	23	23	514/2018 Változás után: 0673/18: 23 m ²
9.	Pap Margit 1/1 2890 TATA, Új utca 2. 2/2.	0673/7		szántó	4	0.0961	1.75	terv. szv. vez.		6	24	24	515/2016 Változás után: 0673/18: 24 m ²
10.	Sólyom Gyuláné 1/1 2931 ALMÁSFÜZITŐ, Verő Imre út 4. 1/12.	0673/8		szántó	4	0.0962	1.75	terv. szv. vez.		8	24	24	516/2018 Változás után: 0673/20: 24 m ²
11.	Simonné Kovács Virág 1/1 2899 NASZÁLY, Damjanich János utca 8.	0673/9		szántó	4	0.9873	17.97	terv. szv. vez.		88	353	353	517/2018 Változás után: 0673/22: 353 m ²
12.	MAGYAR ÁLLAM 1/1 -	0672		kivett, töltés		0.1804	0.00	terv. szv. vez.		9	36	36	510/2018 Változás után: 0672/1: 36 m ²
13.	MAGYAR ÁLLAM 1/1 -	0671		kivett, vízfolyás		0.3580	0.00	terv. szv. vez.		45	179	179	509/2016 Változás után: 0671/1: 179 m ²
14.	MAGYAR ÁLLAM 1/1 -	0670		kivett, töltés		0.3265	0.00	terv. szv. vez.		16	62	62	508/2018 Változás után: 0670/1: 62 m ²
15.	Németh Józsefné 1/1 2545 DUNAALMÁS, Vöröskőalja utca 9/a.	0668/5		legelő	4	0.5243	1.99	terv. szv. vez.		2	9	9	507/2016 Változás után: 0668/15: 9 m ²
16.	Dunavölgye Mezőgazdasági Zrt. 1/1 2899 NASZÁLY, Szabadság utca 1-3.	0666/2		kivett, sh. út		0.0383	0.00	terv. szv. vez.		4	15	15	506/2018 Változás után: 0666/3: 15 m ²
17.	Harcza Vivien 1/1 2545 DUNAALMÁS, Csokonai utca 43.	0665/2		szántó	4	0.1615	2.94	terv. szv. vez.		26	103	103	498/2018 Változás után: 0665/13: 103 m ²
18.	MAGYAR ÁLLAM 1/1 -	0665/3		kivett, Fényes-patak		8.1823	0.00	terv. szv. vez.		82	327	327	

Változás után													
Ssz.	Tulajdonosi adatok	Helyrajzi száma	Alr. betűjele	Művelési ága	Mino.	ha. m ²	AK. fillér	SZOLGALMI JOGGAL TERHELENDŐ TERÜLETRESZ					Megjegyzés
								Terület igénybevétele	db.	Hossz (m)	m ²	Összes (m ²)	
1	2	3	4	5	6	7	8	9	10	11	12	13	14
19.	Harcsa Vivien 1156/1390 2545 DUNAALMÁS, Csokonai utca 43. Simon Zsolt 117/1390 2688 NASZÁLY, Damjanich János utca 8. Dr. Kocsis Endre 117/1390 2690 TATA, Sport utca 28.	0665/10		szántó	3 4	0.5025 0.1148 0.6173	11.81 2.09 13.90	terv. szv. vez.		62	250	250	505/2018 Változás után: 0665/27: 250 m ²
20.	Czinczkiné Hordós Melinda 1/1 2890 TATA, Komáromi út 39/A.	0665/0		szántó	3 4	2.8615 1.9667 4.8282	67.25 35.79 103.04	terv. szv. vez.		327	1307	1307	504/2018 Változás után: 0665/25: 1307 m ²
21.	Csulyok István 1/1 2545 DUNAALMÁS, Vöröskőalja utca 1/A	0665/0		szántó	3 4	1.5573 0.8236 2.3809	36.60 14.99 51.59	terv. szv. vez.		109	435	435	503/2018 Változás után: 0665/23: 435 m ²
22.	Németh Józsefné 1/1 2545 DUNAALMÁS, Vöröskőalja utca 9/a	0665/7		szántó	3 4	1.5240 0.8619 2.3859	35.81 15.69 51.50	terv. szv. vez.		103	412	412	502/2018 Változás után: 0665/21: 412 m ²
23.	Szekér Lajos 1/1 2545 DUNAALMÁS, Almási utca 6/A	0665/6		szántó	3 4	2.7136 2.2851 4.9987	63.77 41.59 105.36	terv. szv. vez.		288	1153	1153	501/2018 Változás után: 0665/19: 1153 m ²
24.	Németh Józsefné 1/1 2545 DUNAALMÁS, Vöröskőalja utca 9/a.	0665/5		szántó	3 4	1.0308 1.2347 2.2653	24.22 22.47 46.69	terv. szv. vez.		285	1144	1144	500/2018 Változás után: 0665/17: 1144 m ²
25.	Csulyok István 1/1 2545 DUNAALMÁS, Vöröskőalja utca 1/A	0665/4		szántó	3 4	0.6216 2.4569 3.0785	14.61 44.72 59.33	terv. szv. vez.		346	1386	1386	499/2018 Változás után: 0665/15: 1386 m ²
26.	Czinczkiné Hordós Melinda 1/1 2690 TATA, Komáromi út 39/A.	0658/3		kivett, sh. út		0.1657	0.00	terv. szv. vez.		6	23	23	501/2018 Változás után: 0658/5: 23 m ²
27.	Baranya Gábor 1/1 2544 NESZMÉLY, Felsőhegy út 9.	0648/12		szántó	4	0.0542	0.99	terv. szv. vez.		3	8	8	496/2018 Változás után: 0648/32: 8 m ²
28.	Németh József 1/1 2545 DUNAALMÁS, Vöröskőalja út 9	0648/11		szántó	3 4	0.1369 0.5264 0.6633	3.22 9.58 12.80	terv. szv. vez.		25	78	78	495/2018 Változás után: 0648/30: 78 m ²

Változás után

Ssz.	Tulajdonosi adatok	Helyrajzi száma	Alr. betűjele	Művelési ága	Mino.	ha. m ²	AK. fillér	SZOLGALMI JOGGAL TERHELENDŐ TERÜLETRÉSZ					Meggjegyzés
								Terület igénybevétele	db.	Hossz (m)	m ²	Összes (m ²)	
1	2	3	4	5	6	7	8	9	10	11	12	13	14
29.	Haris Boldizsárné 1/1 2545 DUNAALMÁS, Tatai út 24.	0648/10		szántó	3	0.2555	6.00	terv. szv. vez.		53	129	129	494/2018 Változás után: 0648/28: 129 m ²
					4	1.3153	23.94						
						1.5708	29.94						
30.	Haris Boldizsárné 1/1 2545 DUNAALMÁS, Tatai út 24.	0648/9		szántó	3	0.4538	10.66	terv. szv. vez.		105	315	315	493/2016 Változás után: 0648/26: 315 m ²
					4	2.4793	45.12						
						2.9329	55.78						
31.	Pap Zoltánné 1/1 2890 TATA, Tavasz utca 49	0648/8		szántó	3	0.4473	10.51	terv. szv. vez.		89	355	355	492/2018 Változás után: 0648/24: 355 m ²
					4	2.1144	38.48						
						2.5617	48.99						
32.	Pap Zoltánné 1/1 2890 TATA, Tavasz utca 49	0648/7		szántó	3	0.5087	11.95	terv. szv. vez.		89	356	356	491/2018 Változás után: 0648/22: 356 m ²
					4	2.0400	37.13						
						2.5487	49.08						
33.	Baranya Gáborné 1/1 2544 NESZMÉLY, Felsőhegy út 9.	0648/5		szántó	4	2.5962	47.25	terv. szv. vez.		110	440	440	489/2018 Változás után: 0648/18: 440 m ²
					5	0.5508	6.89						
						3.1470	54.14						
34.	Molnár Ernő 1/1 2545 DUNAALMÁS, Almási utca 53	0648/4		szántó	4	0.2350	4.28	terv. szv. vez.		10	42	42	488/2018 Változás után: 0648/16: 42 m ²
					5	0.0896	1.12						
						0.3246	5.40						
35.	Molnár Ernő 1/1 2545 DUNAALMÁS, Almási utca 53	0648/3		szántó	4	0.2594	4.72	terv. szv. vez.		13	50	50	487/2018 Változás után: 0648/14: 50 m ²
					5	0.0425	0.53						
						0.3019	5.25						
36.	Baranya Gábor 1/1 2544 NESZMÉLY, Felsőhegy út 9.	0647		kivett. sh. út		0.1130	0.00	terv. szv. vez.		8	32	32	486/2018 Változás után: 0647/1: 32 m ²
37.	Harcza Balázs 1/1 2544 NESZMÉLY, Fő utca 175.	0648/17		szántó	3	0.2077	4.88	terv. szv. vez.		21	83	83	485/2016 Változás után: 0648/28: 83 m ²
					4	0.0617	1.12						
						0.2694	6.00						
38.	Baranya Gábor 1/1 2544 NESZMÉLY, Felsőhegy út 9.	0648/16		szántó	3	0.8435	19.82	terv. szv. vez.		85	341	341	484/2016 Változás után: 0648/26: 341 m ²
					4	0.2615	4.76						
						1.1050	24.58						
39.	MAGYAR ÁLLAM 1/1	0599/4		kivett, vízfolyás		4.3690	0.00	terv. szv. vez.		165	861	861	478/2018 Változás után: 0599/14: 238 m ² 0599/15: 423 m ²

Változás után													Megjegyzés
Ssz.	Tulajdonosi adatok	Helyrajzi száma	Alr. betűjele	Művelési ága	Mino.	ha. m ²	AK. fillér	SZOLGÁLMI JOGGAL TERHELENDŐ TERÜLETRÉSZ					
								Terület igénybevétele	db.	Hossz (m)	m ²	Összes (m ²)	
1	2	3	4	5	6	7	8	9	10	11	12	13	14
40.	Baranya Gáborné 1/1 2544 NESZMÉLY, Felsőhegy út 9.	0646/15		szántó	3 4	0.6363 0.2512	14.95 4.57	terv. szv. vez.		130	521	521	483/2018 Változás után: 0646/24: 521 m ²
41.	Harcza Balázs 1/1 2544 NESZMÉLY, Fő utca 175.	0646/14		szántó	3 4	0.3584 0.1978	8.42 3.60	terv. szv. vez.		103	413	413	482/2018 Változás után: 0646/22: 413 m ²
42.	Kovács Lajosné 1/6 2544 NESZMÉLY, Rózsa utca 10. Omlósi Gusztáv 2/6 2544 NESZMÉLY, Vasútállomás tel. 1/2 aj Szabó Sándorné 1/6 2544 NESZMÉLY, Szentmiklósi utca 40. Kovács Lajosné 1/6 2544 NESZMÉLY, Rózsa utca 10. Szabó Sándorné 1/6 2544 NESZMÉLY, Szentmiklósi utca 40.	0646/11		szántó	4	0.0776	1.41	terv. szv. vez.		22	88	88	481/2018 Változás után: 0646/20: 88 m ²
43.	Tóth Szilárd 1/1 2545 DUNAALMÁS, Almási út 159	0646/10		szántó	4	0.0608	1.11	terv. szv. vez.		20	80	80	480/2018 Változás után: 0646/18: 80 m ²
44.	MAGYAR ÁLLAM 1/1 -	0645/2		kivett, töltés		0.3895	0.00	terv. szv. vez.		12	46	46	479/2018 Változás után: 0645/10: 46 m ²
45.	MAGYAR ÁLLAM 1/1 -	0620		kivett, vízfolyás		5.4256	0.00	terv. szv. vez.		20	81	81	
Összesen:						88.8033	981.14			3883	15531	15531	

Salgótarján, 2018.07.02

A szolgalmi jog jogosultja: Északdunántúli Vízmű Zrt.
2800 Tatabánya, Sárberki ltp. 100

Készítő és minőséget tanúsító:

Tóth István
földmérő mérnök
Ing.rend.min.sz. 2315/2017
GD-T 12-00369

Tóth István
földm.ig.sz.: 7384
Ing.rend.min.szám: 2315/2017

GEOFOR
Föld-és Bányamérési Kft.
3100 Salgótarján, Mészáros útja 4.

Az állami alapadat tartalom az állami ingatlan-nyilvántartási térképi adatbázis tartalmával megegyezik.
Ez a záradék a keltezésétől számított egy évig hatályos, későbbi felhasználás előtt a vázrajzot újra záradékoltatni kell.

Tata, 2018..... hó nap

P.H. Záradékoló:.....
Ing.rend.min.szám:

GEOFOR Föld- és Bányamérési Kft.
3100 Salgótarján, Mártírok útja 4.

Dunaalmás
költerület

Munka száma: 00318

Adatszolgáltatás iktatószáma: 2-134/2018
2-453/2018

704/018

VÁLTOZÁSI VÁZRAJZ

Dunaalmás és térsége csatornázása csatornaszolgalmi jog bejegyzéséhez

0599/4, 0620, 0643/4, 0645/2, 0646/10, 0646/11, 0646/14, 0646/15, 0646/16, 0646/17,
0647, 0648/3, 0648/4, 0648/5, 0648/7, 0648/8, 0648/9, 0648/10, 0648/11, 0648/12,
0658/3, 0665/2, 0665/3, 0665/4, 0665/5, 0665/6, 0665/7, 0665/8, 0665/9, 0665/10,
0666/2, 0668/5, 0670, 0671, 0672, 0673/3, 0673/5, 0673/6, 0673/7, 0673/8, 0673/9,
0674, 0703/2, 0714, 0715 hrsz.

Méretarány: 1:4000

A vázrajz a területkimutatással együtt érvényes!

Ötletk szám: 1/2

A 0599/4, 0620, 0643/4, 0645/2, 0646/10, 0646/11, 0646/14,
0646/15, 0646/16, 0646/17, 0647, 0648/3, 0648/4, 0648/5,
0648/7, 0648/8, 0648/9, 0648/10, 0648/11, 0648/12, 0658/3,
0665/2, 0665/3, 0665/4, 0665/5, 0665/6, 0665/7, 0665/8,
0665/9, 0665/10, 0666/2, 0668/5, 0670, 0671, 0672, 0673/3,
0673/5, 0673/6, 0673/7, 0673/8, 0673/9, 0674, 0703/2,
0714, 0715 hrsz.-ú ingatlanon lévő tervezett
csatornavázrajzot és területét, illetve a hozzá tartozó
szolgalmi jogokérvényesítési, és IV. jelű terület az
Északdunántúli Vízmű Zrt.-t illeti meg a területkimutató
szegély kézzel.

A szolgalmi jog jogosultja: Északdunántúli Vízmű Zrt.
2800 Tatabánya, Sárközi ltp. 100

A szolgalmi jog átértékelése ártalommentes módon történik.

Salgótarján, 2018. július 2.

Készítő és minősítő tanúsító:

Toth István
Földmérő ip. száma: 7384/2017
Ing. rend. min. az 2315/2017

Toth István
Földmérő ip. száma: 7315/2017
Ing. rend. min. az 2315/2017

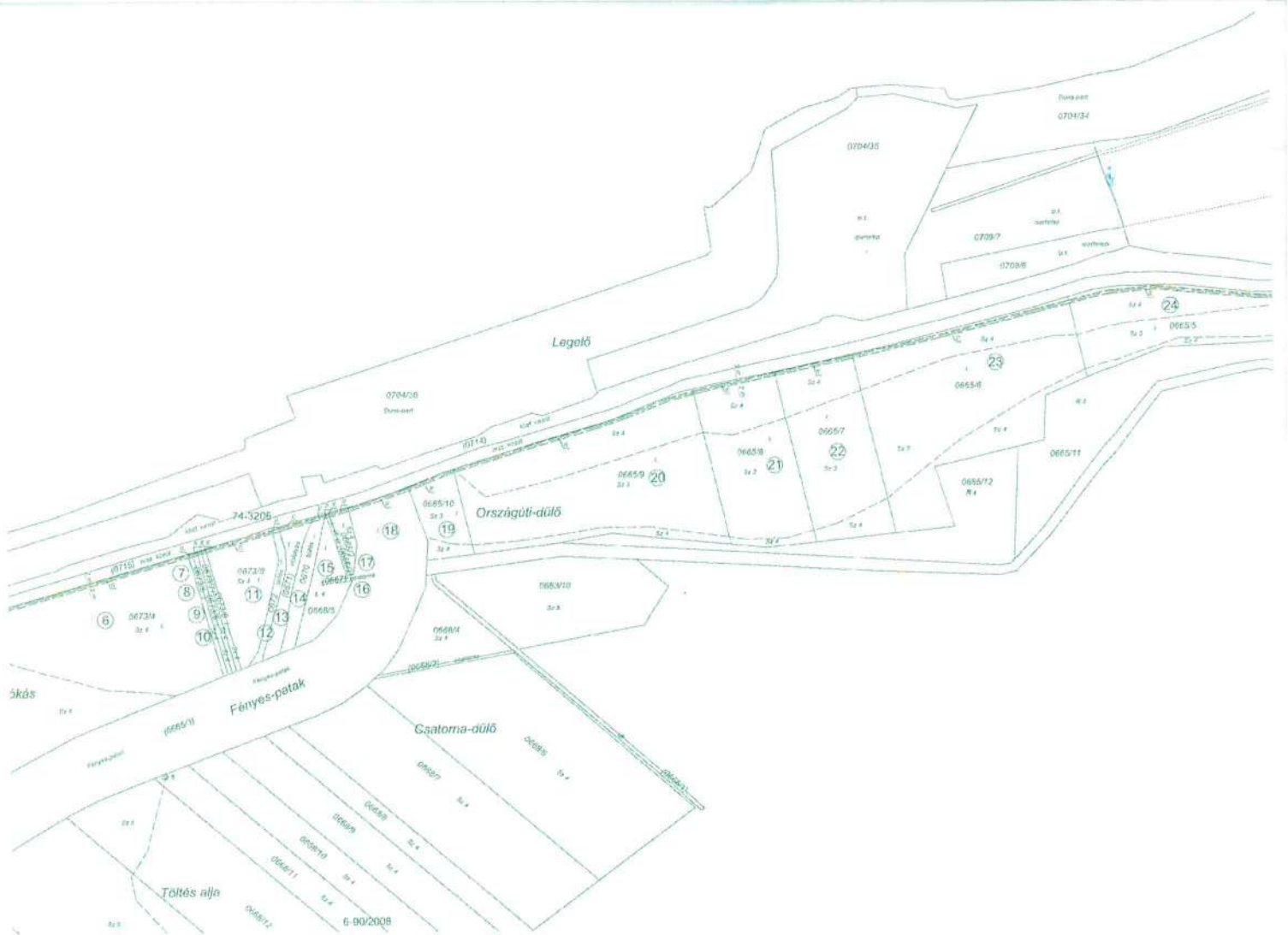
2018. július 2.
Megerősíti: 478/2018, 479/2018, 480/2018, 481/2018, 482/2018, 483/2018, 484/2018, 485/2018, 486/2018, 487/2018, 488/2018, 489/2018, 490/2018, 491/2018, 492/2018, 493/2018, 494/2018, 495/2018, 496/2018, 497/2018, 498/2018, 499/2018, 500/2018, 501/2018, 502/2018, 503/2018, 504/2018, 505/2018, 506/2018, 507/2018, 508/2018, 509/2018, 510/2018, 511/2018, 512/2018, 513/2018, 514/2018, 515/2018, 516/2018, 517/2018, 518/2018, 519/2018, 520/2018, 521/2018, 522/2018, 523/2018, 524/2018, 525/2018, 526/2018, 527/2018, 528/2018, 529/2018, 530/2018, 531/2018, 532/2018, 533/2018, 534/2018, 535/2018, 536/2018, 537/2018, 538/2018, 539/2018, 540/2018, 541/2018, 542/2018, 543/2018, 544/2018, 545/2018, 546/2018, 547/2018, 548/2018, 549/2018, 550/2018, 551/2018, 552/2018, 553/2018, 554/2018, 555/2018, 556/2018, 557/2018, 558/2018, 559/2018, 560/2018, 561/2018, 562/2018, 563/2018, 564/2018, 565/2018, 566/2018, 567/2018, 568/2018, 569/2018, 570/2018, 571/2018, 572/2018, 573/2018, 574/2018, 575/2018, 576/2018, 577/2018, 578/2018, 579/2018, 580/2018, 581/2018, 582/2018, 583/2018, 584/2018, 585/2018, 586/2018, 587/2018, 588/2018, 589/2018, 590/2018, 591/2018, 592/2018, 593/2018, 594/2018, 595/2018, 596/2018, 597/2018, 598/2018, 599/2018, 600/2018, 601/2018, 602/2018, 603/2018, 604/2018, 605/2018, 606/2018, 607/2018, 608/2018, 609/2018, 610/2018, 611/2018, 612/2018, 613/2018, 614/2018, 615/2018, 616/2018, 617/2018, 618/2018, 619/2018, 620/2018, 621/2018, 622/2018, 623/2018, 624/2018, 625/2018, 626/2018, 627/2018, 628/2018, 629/2018, 630/2018, 631/2018, 632/2018, 633/2018, 634/2018, 635/2018, 636/2018, 637/2018, 638/2018, 639/2018, 640/2018, 641/2018, 642/2018, 643/2018, 644/2018, 645/2018, 646/2018, 647/2018, 648/2018, 649/2018, 650/2018, 651/2018, 652/2018, 653/2018, 654/2018, 655/2018, 656/2018, 657/2018, 658/2018, 659/2018, 660/2018, 661/2018, 662/2018, 663/2018, 664/2018, 665/2018, 666/2018, 667/2018, 668/2018, 669/2018, 670/2018, 671/2018, 672/2018, 673/2018, 674/2018, 675/2018, 676/2018, 677/2018, 678/2018, 679/2018, 680/2018, 681/2018, 682/2018, 683/2018, 684/2018, 685/2018, 686/2018, 687/2018, 688/2018, 689/2018, 690/2018, 691/2018, 692/2018, 693/2018, 694/2018, 695/2018, 696/2018, 697/2018, 698/2018, 699/2018, 700/2018, 701/2018, 702/2018, 703/2018, 704/2018, 705/2018, 706/2018, 707/2018, 708/2018, 709/2018, 710/2018, 711/2018, 712/2018, 713/2018, 714/2018, 715/2018, 716/2018, 717/2018, 718/2018, 719/2018, 720/2018, 721/2018, 722/2018, 723/2018, 724/2018, 725/2018, 726/2018, 727/2018, 728/2018, 729/2018, 730/2018, 731/2018, 732/2018, 733/2018, 734/2018, 735/2018, 736/2018, 737/2018, 738/2018, 739/2018, 740/2018, 741/2018, 742/2018, 743/2018, 744/2018, 745/2018, 746/2018, 747/2018, 748/2018, 749/2018, 750/2018, 751/2018, 752/2018, 753/2018, 754/2018, 755/2018, 756/2018, 757/2018, 758/2018, 759/2018, 760/2018, 761/2018, 762/2018, 763/2018, 764/2018, 765/2018, 766/2018, 767/2018, 768/2018, 769/2018, 770/2018, 771/2018, 772/2018, 773/2018, 774/2018, 775/2018, 776/2018, 777/2018, 778/2018, 779/2018, 780/2018, 781/2018, 782/2018, 783/2018, 784/2018, 785/2018, 786/2018, 787/2018, 788/2018, 789/2018, 790/2018, 791/2018, 792/2018, 793/2018, 794/2018, 795/2018, 796/2018, 797/2018, 798/2018, 799/2018, 800/2018, 801/2018, 802/2018, 803/2018, 804/2018, 805/2018, 806/2018, 807/2018, 808/2018, 809/2018, 810/2018, 811/2018, 812/2018, 813/2018, 814/2018, 815/2018, 816/2018, 817/2018, 818/2018, 819/2018, 820/2018, 821/2018, 822/2018, 823/2018, 824/2018, 825/2018, 826/2018, 827/2018, 828/2018, 829/2018, 830/2018, 831/2018, 832/2018, 833/2018, 834/2018, 835/2018, 836/2018, 837/2018, 838/2018, 839/2018, 840/2018, 841/2018, 842/2018, 843/2018, 844/2018, 845/2018, 846/2018, 847/2018, 848/2018, 849/2018, 850/2018, 851/2018, 852/2018, 853/2018, 854/2018, 855/2018, 856/2018, 857/2018, 858/2018, 859/2018, 860/2018, 861/2018, 862/2018, 863/2018, 864/2018, 865/2018, 866/2018, 867/2018, 868/2018, 869/2018, 870/2018, 871/2018, 872/2018, 873/2018, 874/2018, 875/2018, 876/2018, 877/2018, 878/2018, 879/2018, 880/2018, 881/2018, 882/2018, 883/2018, 884/2018, 885/2018, 886/2018, 887/2018, 888/2018, 889/2018, 890/2018, 891/2018, 892/2018, 893/2018, 894/2018, 895/2018, 896/2018, 897/2018, 898/2018, 899/2018, 900/2018, 901/2018, 902/2018, 903/2018, 904/2018, 905/2018, 906/2018, 907/2018, 908/2018, 909/2018, 910/2018, 911/2018, 912/2018, 913/2018, 914/2018, 915/2018, 916/2018, 917/2018, 918/2018, 919/2018, 920/2018, 921/2018, 922/2018, 923/2018, 924/2018, 925/2018, 926/2018, 927/2018, 928/2018, 929/2018, 930/2018, 931/2018, 932/2018, 933/2018, 934/2018, 935/2018, 936/2018, 937/2018, 938/2018, 939/2018, 940/2018, 941/2018, 942/2018, 943/2018, 944/2018, 945/2018, 946/2018, 947/2018, 948/2018, 949/2018, 950/2018, 951/2018, 952/2018, 953/2018, 954/2018, 955/2018, 956/2018, 957/2018, 958/2018, 959/2018, 960/2018, 961/2018, 962/2018, 963/2018, 964/2018, 965/2018, 966/2018, 967/2018, 968/2018, 969/2018, 970/2018, 971/2018, 972/2018, 973/2018, 974/2018, 975/2018, 976/2018, 977/2018, 978/2018, 979/2018, 980/2018, 981/2018, 982/2018, 983/2018, 984/2018, 985/2018, 986/2018, 987/2018, 988/2018, 989/2018, 990/2018, 991/2018, 992/2018, 993/2018, 994/2018, 995/2018, 996/2018, 997/2018, 998/2018, 999/2018, 1000/2018.

Az ötletk. alaprajzot tartalom az ingatlan-nyilvántartási iratok adataiból
tartalmával megegyezik. Ez a záradék a kért adatok szűkítését egy évi
határidőre, kivétel nélkül, az ingatlan-nyilvántartásról szóló 2017. évi LXXV. sz. törvény
10. §-ának (1) bekezdésében előírtak szerint történik.

Tata, 2018. július 2. napján
zárókönyv

Ing. rend. min. az: 2315/2017





GEOFOR Föld- és Bányamérési Kft.
3100 Salgótarján, Mártírok útja 4.

Munka száma: 00318

Dunaalmás
külterület

Adatszolgáltatás iktatószáma: 2-134/2018
2-453/2018

VÁLTOZÁSI VÁZRAJZ

Dunaalmás és térsége csatornázása csatornaszolgalmi jog bejegyzéséhez

0599/4, 0620, 0643/4, 0645/2, 0646/10, 0646/11, 0646/14, 0646/15, 0646/16, 0646/17,
0647, 0648/3, 0648/4, 0648/5, 0648/7, 0648/8, 0648/9, 0648/10, 0648/11, 0648/12,
0658/3, 0665/3, 0665/4, 0665/5, 0665/6, 0665/7, 0665/8, 0665/9, 0665/10,
0666/2, 0668/5, 0670, 0671, 0672, 0673/3, 0673/5, 0673/6, 0673/7, 0673/8, 0673/9,
0674, 0703/2, 0714, 0715 hrsz.

Méretarány: 1:4000

A vázrajz a területkimutatással együtt érvényes!

Órások száma: 22

A 0599/4, 0620, 0643/4, 0645/2, 0646/10, 0646/11, 0646/14,
0646/15, 0646/16, 0646/17, 0647, 0648/3, 0648/4, 0648/5,
0648/7, 0648/8, 0648/9, 0648/10, 0648/11, 0648/12, 0658/3,
0665/2, 0665/3, 0665/4, 0665/5, 0665/6, 0665/7, 0665/8,
0665/9, 0665/10, 0666/2, 0668/5, 0670, 0671, 0672, 0673/3,
0673/5, 0673/6, 0673/7, 0673/8, 0673/9, 0674, 0703/2,
0714, 0715 hrsz-ú földterületek jóvátervezett
csatornaszervezési és tartozékai, illetve a hozzá tartozó
üzemeltetési átvételnek II., III. és IV. fázis jelleget az
Északdunántúli Vízmű Zrt. 1. fázis megvalósításának
szertől részre.

A szolgalmi jog jogosultja: Északdunántúli Vízmű Zrt.
2850 Tatabánya, Sárközi ltp. 00

A szolgalmi jog ábrázolása a szabványoknak megfelelően történt.

Salgótarján, 2018. július 2.

Készült és minőségét tanúsítja:

Tóth István
Földmérési és Távolságmérési
szolgálat vezetője
Ing. rend. min. sz. 2315/2017
09-1-12-03289

Tóth István
Földmérési és Távolságmérési
szolgálat vezetője
Ing. rend. min. sz. 2315/2017

Északdunántúli Vízmű Zrt.
Földmérési és Távolságmérési
szolgálat vezetője
Ing. rend. min. sz. 2315/2017

Megnyitja a 470/2018-478/2018-480/2018-481/2018-482/2018-483/2018-
484/2018-485/2018-486/2018-487/2018-488/2018-489/2018-491/2018-
492/2018-493/2018-494/2018-495/2018-496/2018-498/2018-499/2018-
500/2018-501/2018-501/2018-502/2018-503/2018-504/2018-505/2018-
506/2018-507/2018-508/2018-509/2018-510/2018-511/2018-512/2018-
513/2018-514/2018-515/2018-516/2018-517/2018-524/2018-és előzőleg
ikéretszámi változás vizsgálat-érvényesítés.

Az állami alapadat tartalmán az ingatlan-nyilvántartási térképi adatház
tartalmával megegyezik. Ez a záradék a lefektetési számított egy évig
zártlyagos katasztrális felhasználás előtt a vázrajzot újra záradékosítani kell.

Tata, 2018. július 2. nap
záradékosít

P.H. Ing. rend. min. sz.:





Geofor Kft.
3100 Salgótarján, Mártírok útja 4.
Msz.: 00318



Adatszolgáltatás iktatószáma:

Dunaalmás
belterület
2-133/2018, 2-452/2018

TERÜLETKIMUTATÁS

Dunaalmás és térsége csatornázása

a 4240/1, 4448, 4691/2, 4729/2, 4861, 6421 hrsz.-ú földrészleten csatornaszolgalmi jogi bejegyzéséhez
A területkimutatás vázrajzzal együtt érvényes!

2018. július 03.
JGL 03

Salgótarján, 2016.07.02

A szolgalmi jog jogosultja: Északdunántúli Vízmű Zrt.
2800 Tatabánya, Sárberki ltp. 100

Készítő és minőséget tanúsító:

Tóth István
földmérő mérnök
földm.ig.sz.: 7384
ing.rend.min.sz.: 2315/2017

Tóth István
földmérő mérnök
ing.rend.min.sz.: 2315/2017
GD-7 12-00389

Az állami alapadat tartalom az állami ingatlan-nyilvántartási térképi adatbázis tartalmával megegyezik. Ez a záradék a keltezésétől számított egy évig hatályos, későbbi felhasználás előtt a vázrajzot újra záradékoltatni kell.

Tata, 2018. hó nap

P.H. Záradékoló: *Szilvia M.*
ing.rend.min.sz.: 2315/2017

GEOFOR
Föld- és Bányamérési
Közvetítő és Szolgáltató Kft.

21.

Geofor Kft.
3100 Salgótarján, Mártírok útja 4.
Msz.: 00318



Adatszolgáltatás iktatószáma:

Dunaalmás
belterület
2-133/2018, 2-452/2018

SZOLGALMI JOGGAL ÉRINTETT FÖLDRÉSZLETEK TERÜLETKIMUTATÁSA

Dunaalmás és térsége csatornázása

a 4240/1, 4448, 4691/2, 4729/2, 4861, 6421 hrsz.-ú földrészleten csatornaszolgalmi jogi bejegyzéséhez
M=1:2000

Változás előtt						
Ssz.	Helyrajzi száma	Alr. betűjele	Művelési ága	Mino.	ha. m ²	AK. fillér
1	2	3	4	5	6	7
1.	4729/2		kivett. töltés		0.2983	0.00
2.	4861		kivett. országos közút		2.6398	0.00
3.	4691/2		kivett. országos közút		2.0218	0.00
4.	6421		kivett. beépítetlen terület		0.0198	0.00
5.	4448		kivett. lakóház, udvar		0.1629	0.00
6	4240/1		kivett. lakóház, udvar, g.ép.		0.3619	0.00
Összesen:					5.5045	0.00

Geofor Kft.

3100 Salgótarján, Mártírok útja 4.

Msz.: 00318



Dunaalmás

belterület

Adatszolgáltatás iktatószáma:

2-133/2018, 2-452/2018

SZOLGALMI JOGGAL ÉRINTETT FÖLDRÉSZLETEK TERÜLETKIMUTATÁSA

Dunaalmás és térsége csatornázása

a 4240/1, 4448, 4691/2, 4729/2, 4861, 6421 hrsz.-ú földrészleten csatornaszolgalmi jogi bejegyzéséhez

M=1:2000

Változás után													
Ssz.	Tulajdonosi adatok	Helyrajzi száma	Alr. betűjele	Művelési ága	Mino.	ha. m ²	AK. fillér	SZOLGALMI JOGGAL TERHELENDŐ TERÜLETRÉSZ					Megjegyzés
								Terület igénybevétele	db.	Hossz (m)	m ²	Összes (m ²)	
1	2	3	4	5	6	7	8	9	10	11	12	13	14
1.	MAGYAR ÁLLAM -	4729/2		kivett, löltés		0.2983	0.00	terv. szv. vez.		73	286	286	623/2018 Változás után: 4729/5: 243 m ² 4729/6: 43 m ²
2.	MAGYAR ÁLLAM -	4861		kivett, országos közút		2.6398	0.00	terv. szv. vez.		19	64	64	
3.	MAGYAR ÁLLAM -	4691/2		kivett, országos közút		2.0218	0.00	terv. szv. vez.		619	2085	2085	617/2018 Változás után: 4691A: 2085 m ²
4.	Liszkai Gusztáv Falkenberg 42 5600 Wuppertal 1., Németo.	6421		kivett, beépítetlen terület		0.0198	0.00	terv. szv. vez.		7	26	26	
5.	Kereskedelmi és Hitelbank Zrt. 1095 BUDAPEST, Lechner Ödön fasor 9.	4448		kivett, lakóház, udvar		0.1829	0.00	terv. szv. vez.		38	142	142	

Változás után													
Ssz.	Tulajdonosi adatok	Helyrajzi száma	Alr. betűjele	Művelési ága	Mino.	ha. m ²	AK. fillér	SZOLGALMI JOGGAL TERHELENDŐ TERÜLETRÉSZ					Megjegyzés
								Terület igénybevétele	db.	Hossz (m)	m ²	Összes (m ²)	
1	2	3	4	5	6	7	8	9	10	11	12	13	14
6	Tóthné Tóth-Kurucz Gabriella 1/3 2900 KOMÁROM, Hunyadi utca 11 Tóth-Kurucz János Péter 1/3 2545 DUNAALMÁS, Lilla út 26 Tóth-Kurucz Orsolya 1/3 2545 DUNAALMÁS, Lilla út 26	4240/1		kivett, lakóház, udvar, g.ép.		0.3619	0.00	terv. szv. vez.		0	102	102	
Összesen:						5.5045	0.00			739	2705	2705	

Sajgótárján, 2018.07.02

A szolgalmi jog jogosultja: Északdunántúli Vízmű Zrt.
2800 Tatabánya, Sárberki ltp. 100

Készítő és minőséget tanúsító:

Tóth István
földm. ig. sz.: 7384
Ing. rend. min. száma: 2315/2017

Tóth István
földmérő mérnök
Ing. rend. min. sz.: 2315/2017
GD-T 12-003

Az állami alapadat tartalom az állami ingatlan-nyilvántartási lérképi adatbázis tartalmával megegyezik. Ez a záradék a keltezésétől számított egy évig hatályos, későbbi felhasználás előtt a vázrajzot újra záradékoltni kell.

Tata, 2018. hó nap

P.H. Záradékoló:
Ing. rend. min. száma:

PROFOL
Gépjármű Bányászati Kft.
Közhasznú Társaság

GEOFOR Föld- és Bányamérési Kft.
3100 Salgótarján, Mártírok útja 4.

Munka száma: 00318

Dunaalmás
belterület

Adatszolgáltatás iktatószáma: 2-133/2018

2-452/2018

705/129

VÁLTOZÁSI VÁZRAJZ

Dunaalmás és térsége csatornázása csatornaszolgalmi jog bejegyzéséhez

4240/1, 4448, 4691/2, 4729/2, 4861, 6421 hrsz.

Méretarány: 1:2000

A vázrajz a területkimutatással együtt érvényes!



Csatak száma: 14

A szolgalmi jog jogosultja: **Északdunántúli Vízmű Zrt.**
2800 Tatabánya, Sárberki kp. 100

A szolgalmi jog átadásra okiratunknak megfelelően történt.

A 4240/1, 4448, 4691/2, 4729/2, 4861, 6421 hrsz. alatti ingatlanokhoz a csatornaszolgalmi és tartozási jogok a helyi önkormányzatok közterületi adószabályai 10. §-a és a V. melléklet az Északdunántúli Vízmű Zrt.-t illetően megnevezett részére.

Salgótarján, 2018. június 2.

Készítő és minőségét tanúsító

Tóth István
Helyettes vezető
Ing. mérnök (sz. 57/1/1951)
ÉD.T. 12.01.19

Tóth Tamás

Földmérési sz. száma: 7384/2017
Ing. mérnök (sz. 23/192017)

Megnevezés: 4-70018-03-0-002/2018-Ingatlan-nyilvántartás-nyomtatás

Az alábbi alaprajz tartalmaz az ingatlan-nyilvántartás képeire adatszolgáltatás tartalmát megjelölve. Ez a záradék a kézzel írt adatok egy évig hatályos, adatainak frissítését követően a vázrajzra újra záradékolásnak van kitéve.

2018. június 03.

2018. június 03. napján

2018. június 03. napján

2018. június 03. napján

2018. június 03. napján

2018. június 03. napján

2018. június 03. napján

2018. június 03. napján

2018. június 03. napján

2018. június 03. napján

2018. június 03. napján

2018. június 03. napján

2018. június 03. napján

2018. június 03. napján

2018. június 03. napján

2018. június 03. napján

2018. június 03. napján

2018. június 03. napján

2018. június 03. napján

2018. június 03. napján

2018. június 03. napján

2018. június 03. napján

2018. június 03. napján

2018. június 03. napján

2018. június 03. napján

2018. június 03. napján

2018. június 03. napján

2018. június 03. napján

2018. június 03. napján

2018. június 03. napján

GEOFOR Föld- és Bányamérési Kft.
3100 Salgótarján, Mártírok útja 4.

Munka száma 00318

Dunaalmás
belterület
Adatszolgáltatás iktatószáma: 2-133/2018
2-452/2018
703/12/F

VÁLTOZÁSI VÁZRAJZ

Dunaalmás és térsége csatornázása csatornaszolgalmi jog bejegyzéséhez

4240/1, 4448, 4691/2, 4729/2, 4861, 6421 hrsz.

Méretarány: 1:2000

A vázrajz a területkimutatással együtt érvényes!

Oldalak száma: 2/4

A szolgalmi jog jogosultja: **Északdunántúli Vízmű Zrt.**
2800 Tatabánya, Sárhegyi ltp. 100
A szolgalmi jog ábrázolása akaratlanul meghaladott feltétel

A 4240/1, 4448, 4691/2, 4729/2, 4861, 6421 hrsz.-ú földterületek PVK-felvezető csatornaszerveinek és területeinek, illetve a vízszolgáltató biztonsági övezetének II., III., IV., és V. zónáinak és csőpiktatószolgalmi vízmu. Zrt.-i felületi megjelölésűsítés szerinti aza

2018 JÚLIUS 03.

Salgótarján, 2018. július 2.

Készíté az mind ideiglenes tervként:

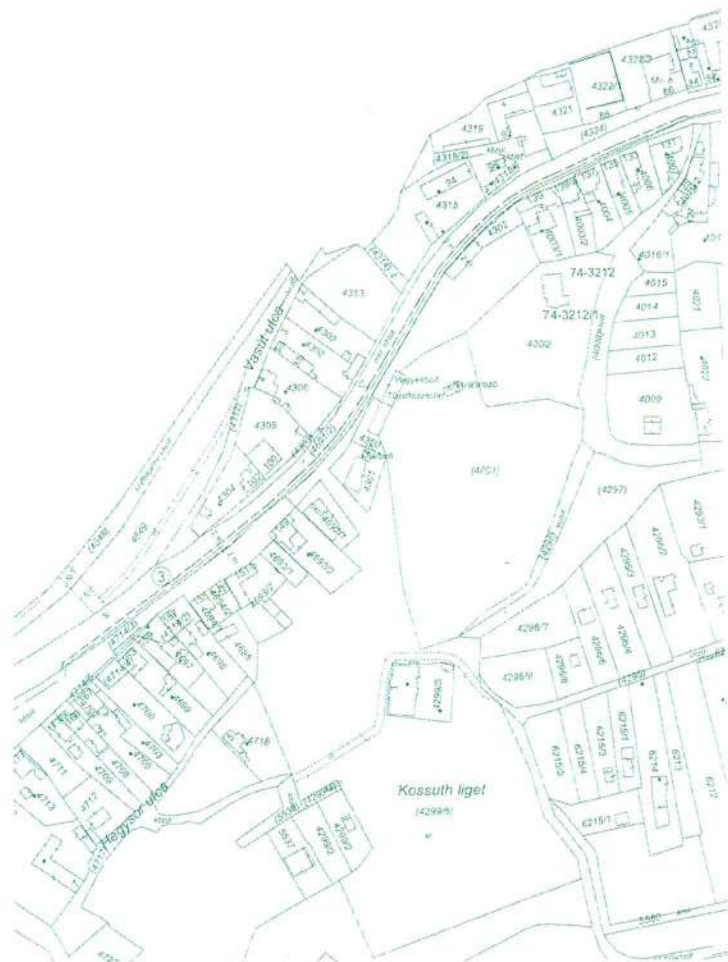
Földh. határozat
Művelőd. szám: 2315/2017
Gd.-T 12-05399

Terve készítésénél
Felismerési szám: 735420012
Mű rend. szám: 2315/2017

Megjelenítés: 2018. július 3. 2018. július 3. - átvétel - átvétel - átvétel - átvétel

Az állam alapvető feladata az ingatlan-nyilvántartás: néhai, utóbbi feltevések alapján készült. Ez a terv a feltevések alapján készült. Az adatok felmérésük után a városi hatóság által készített.

Tata, 2018. július 3. napján
Készítette: [Név]
[Név]



GEOFOR Föld- és Bányamérési Kft.
3100 Salgótarján, Mártírok útja 4.

Munka száma: 00318

Dunaalmás
belterület

Adatszolgáltatás iktatószáma: 2-133/2018
2-452/2018

703/2018

VÁLTOZÁSI VÁZRAJZ

Dunaalmás és térsége csatornázása csatornaszolgalmi jog bejegyzéséhez

4240/1, 4448, 4691/2, 4729/2, 4861, 6421 hrsz.

Méretarány: 1:2000

A vázrajz a területkimutatással együtt érvényes!

Oldalak száma: 3/4

A szolgalmi jog jogosultja: **Északdunántúli Vízmű Zrt.**
2800 Tatabánya, Sárberki ltp. 100

A szolgalmi jog ábrázolása akaratunknak megfelelően történt:

.....
.....

A 4240/1, 4448, 4691/2, 4729/2, 4861, 6421 hrsz-ú földrészleten lévő tervezett csatornavezeték és tartozékai, illetve a hozzátartozó biztonsági övezetének II., III., IV., és V. jelű területei az Északdunántúli Vízmű Zrt.-t illeti meg a területkimutatás szerinti részre.

2018 JÚL 03.

Salgótarján, 2018. július 2.

✗ Megelőzi a 617/2018 és a 623/2018 iktatószámú változási vázrajz érvényesítését.

Készítő és minőséget tanúsító:

Tóth István
földmérő mérnök
ing.rend.min.sz. 2315/2017
GD-T 12-00389

Tóth István

Földmérő ig. száma: 7384/2017
Ing.rend.min.sz 2315/2017

Az állami alapadat tartalom az ingatlan-nyilvántartási térképi adatbázis tartalmával megegyezik. Ez a záradék a keltezésétől számított egy évig hatályos, későbbi felhasználás előtt a vázrajzot újra záradékoltatni kell.

Tata, 2018. 2018. júli. 03. nap

záradékoló

P.H.

Ing.rend.min.sz.: 1184/2018

GEOFOR
Föld- és Bányamérési Kft.
3100 Salgótarján, Mártírok útja 4.





NESSZMÉLY

GEOFOR Föld- és Bányamérési Kft.
3100 Salgótarján, Mártírok útja 4.

Dunaalmás
belterület

Munka száma: 00318

Adatszolgáltatás iktatószáma: 2-133/2018
2-452/2018

703/2018

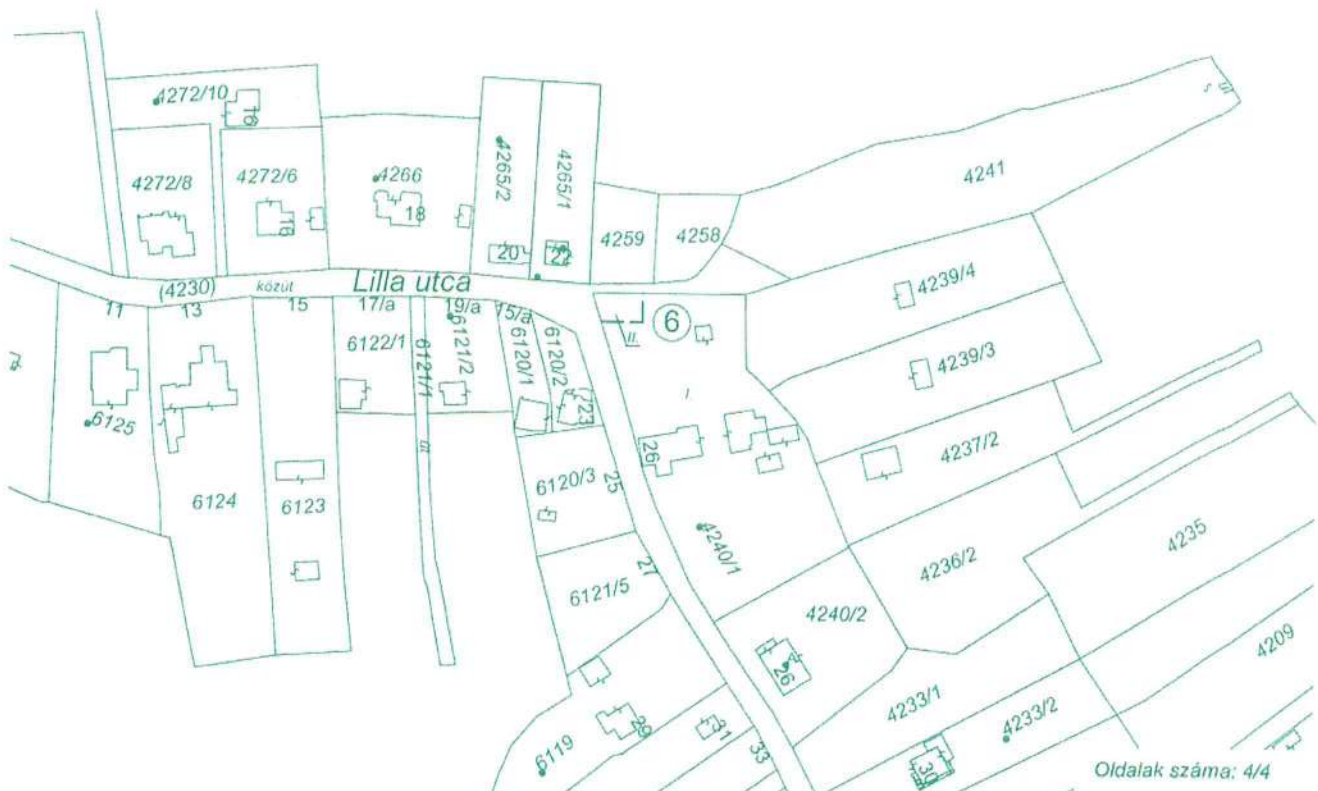
VÁLTOZÁSI VÁZRAJZ

Dunaalmás és térsége csatornázása csatornaszolgalmi jog bejegyzéséhez

4240/1, 4448, 4691/2, 4729/2, 4861, 6421 hrsz.

Méretarány: 1:2000

A vázrajz a területkimutatással együtt érvényes!



Oldalak száma: 4/4

A szolgalmi jog jogosultja: **Északdunántúli Vízmű Zrt.**

2800 Tatabánya, Sárberki ltp. 100

A szolgalmi jog ábrázolása akaratunknak megfelelően történt:

A 4240/1, 4448, 4691/2, 4729/2, 4861, 6421 hrsz-ú földrészleten lévő tervezett csatornavezeték és tartozékai, illetve a hozzátartozó biztonsági övezetének II., III., IV., és V. jelű területei az Északdunántúli Vízmű Zrt.-t illeti meg a területkimutatás szerinti részre.

Salgótarján, 2018. július 2.

Készítő és minőséget tanúsító:

Toth István

földmérő mérnök

Ing.rend.min.sz. 2315/2017

GD-T 12-00389

Toth István

Földmérő ig. száma: 7384/2017

Ing.rend.min.sz 2315/2017

~~Megegyezik a 617/2018 és a 623/2018 iktatószámú változási vázrajz átvezetésére.~~

Az állami alapadat tartalom az ingatlan-nyilvántartási térképi adatbázis tartalmával megegyezik. Ez a záradék a keltezésétől számított egy évig hatályos, későbbi felhasználás előtt a vázrajzot újra záradékoltatni kell.

Tata, 2018. július 3. nap

záradékoló

Ing.rend.min.sz.: 2294/2017

GEOFOR
Föld- és Bányamérési Kft.
3100 Salgótarján, Mártírok útja 4.

P.H.

2018 JÚL 03.

21.

Geofor Kft.
3100 Salgótarján, Mártírok útja 4.
Msz.: 00318



Adatszolgáltatás iktatószáma: **Neszmély**
belterület 2-129/2018, 2-451/2018

TERÜLETKIMUTATÁS

Dunaalmás és térsége csatornázása
a 28/1, 29/2, 30 hrsz.-ú földrészleten szolgálmi jogi bejegyzéséhez
A területkimutatás vázrajzzal együtt érvényes!

Tatai Járási Hivatal Földhivatali Osztály	
Ekezet:	2018. júli 03.
Dátum:	2018. júli 03.
Állomány:	Állomány
Előzetes:	Előzetes

Salgótarján, 2018.07.02

A szolgálmi jog jogosultja: **Eszakdunántúli Vízmű Zrt.**
2800 Tetabánya, Sárberki ltp. 100

Készítő és minőséget tanúsító:

Tóth István
földmérő mérnök
Ing.rend.miu.sz. 2315/2017
GD-T 12-00389
Tóth István
földm.ig.sz.: 7384
Ing.rend.miu.sz.: 2315/2017

GEOFOR
földmérési Kft.
100 Salgótarján, Mártírok útja 4

Az állami alapadat tartalom az állami ingatlan-nyilvántartási térképi adatbázis tartalmával
meg egyezik. Ez a záradék a keletkezéstől számított egy évig hatályos, későbbi felhasználás előtt a
vázrajzot újra záradékosítani kell.

Tata, 2018. júli 03. nap
P.H. Záradékoló: [Signature]
Ing.rend.miu.sz.: 2315/2017

Geofor Kft.

3100 Salgótarján, Mártírok útja 4.

Msz.: 00318



Adatszolgáltatás iktatószáma:

Neszmély

belterület

2-129/2018, 2-451/2018

SZOLGALMI JOGGAL ÉRINTETT FÖLDRÉSZLETEK TERÜLETKIMUTATÁSA

Dunaalmás és térsége csatornázása

a 28/1, 29/2, 30 hrsz.-ú földrészleten szolgalmi jogi bejegyzéséhez

M=1:1000

Változás előtt						
Ssz.	Helyrajzi száma	Alr. betűjele	Művelési ága	Mino.	ha, m ²	AK. fillér
1	2	3	4	5	6	7
1	29/1		kivett lakóház, ud., g.ép.		0.1417	0.00
2	30		kivett üzlet(vegyes), ud.		0.1428	0.00
3	28/8		kivett, vasútállomás		5.2889	0.00
Összesen:					5.5734	0.00

Geofor Kft.

3100 Salgótarján, Mártírok útja 4.

Msz.: 00318



Neszmély

belterület

Adatszolgáltatás iktatószáma:

2-129/2018, 2-451/2018

SZOLGALMI JOGGAL ÉRINTETT FÖLDRÉSZLETEK TERÜLETKIMUTATÁSA

Dunaalmás és térsége csatornázása
a 28/8, 29/2, 30 hrsz.-ú földrészleten csatornaszolgalmi jogi bejegyzéséhez
M=1:1000

Változás után													
Ssz.	Tulajdonosi adatok	Helyrajzi száma	Alr. betűjele	Művelési ága	Mno.	ha. m ²	AK. fillér	SZOLGALMI JOGGAL TERHELENDŐ TERÜLETRÉSZ					Megjegyzés
								Terület igénybevétele	db.	Hossz (m)	m ²	Összes (m ²)	
1	2	3	4	5	6	7	8	9	10	11	12	13	14
1.	Vizy Antal Zoltánné 1/1 8041. CSÖR, Belátó szőlőhegy 3.	29/1		kivett lekóház, ud., g.ép.		0.1417	0.00	terv. szv. vez.		30	118	118	
2.	POL-KÁ KERESKEDELMI ES SZOLGÁLTATÓ BT. 1/1 2544 NESZMÉLY, Várhegyalja utca 16	30		kivett üzlet(vegyes), ud.		0.1428	0.00	terv. szv. vez.		19	78	78	
3.	MAGYAR ÁLLAM 1/1 -	28/1		kivett, vasútállomás		5.2889	0.00	terv. szv. vez.		16	66	66	456/2018 Változás után: 028/8: 66 m ²
Összesen:						5.5734	0.00			65	262	262	

Salgótarján, 2018.07.02

A szolgalmi jog jogosultja: Északdunántúli Vízmű Zrt.
2800 Talabánya, Sárberki ltp. 100

Készítő és minőséget tanúsító:

Tóth István
földmérő igaz. sz. 7384
Ing.rend.min.szám: 2315/2017

Tóth István
földmérő mérnök
Ing.rend.min.sz. 2315/2017
GD-T 12-00249

Az állami alapadat tartalom az állami ingatlan-nyilvántartási térképi adatbázis tartalmával megegyezik. Ez a záradék a keltezésétől számított egy évig hatályos, későbbi felhasználás előtt a vázrajzot újra záradékoltatni kell.

Tata, 2018..... hó nap

P.H. Záradékoló:.....
Ing.rend.min.szám:

Geofor Kft.
Földmérő és Ingatlanügyi Kft.
3100 Salgótarján, Mártírok útja 4.

GEOFOR Föld- és Bányamérési Kft.
3100 Salgótarján, Mártírok útja 4.

Munka száma: 00318

Neszmély
belterület

Adatszolgáltatás iktatószáma: 2-129/2018,
2-451/2018

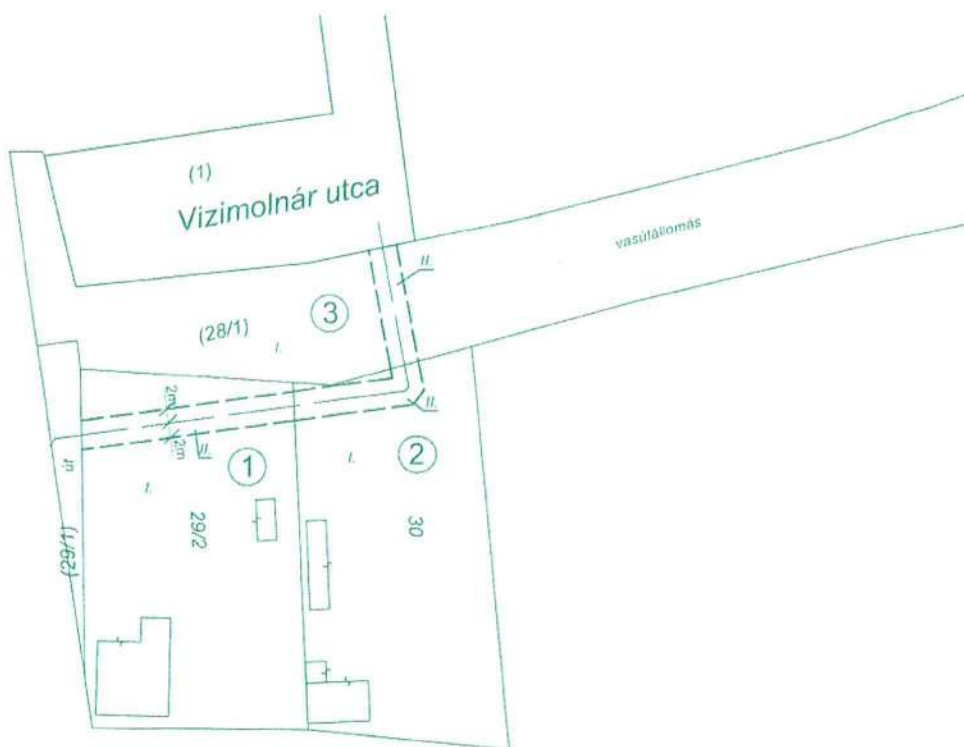
VÁLTOZÁSI VÁZRAJZ

Dunaalmás és térsége csatornázása csatornaszolgalmi jog bejegyzéséhez

28/1, 29/2, 30 hrsz.

Méretarány: 1:1000

A vázrajz a területkimutatással együtt érvényes!



A szolgalmi jog jogosultja: **Északdunántúli Vízmű Zrt.**
2800 Tatabánya, Sárberki ltp. 100

A 28/1, 29/2, 30 hrsz-ú földrészleten lévő tervezett csatornavezeték és tartozékai, illetve a hozzátartozó biztonsági övezetének II. jelű területei az Északdunántúli Vízmű Zrt-t illeti meg a területkimutatás szerinti részre.

A szolgalmi jog ábrázolása akaratunknak megfelelően történt:

.....
.....

Salgótarján, 2018. július 2.

Készítő és minőséget tanúsító:

Tóth István
földmérő memők
Ing.rend.min.sz. 2315/2017
GD-T 12-00389
Tóth István
Földmérő ig. száma: 7384/2017
Ing.rend.min.sz 2315/2017

Megelőzi a 456/2018 iktatószámú változási vázrajz átvezetése.

Az állami alapadat tartalom az ingatlan-nyilvántartási térképi adatbázis tartalmával megegyezik. Ez a záradék a keletkezéstől számított egy évig hatályos, későbbi felhasználás előtt a vázrajzot újra záradékoltatni kell.

Tata, 2018. 2018. júli. 03. nap
.....
záradékoló

Ing.rend.min.sz.: 2194/2017

GEOFOR Föld- és Bányamérési Kft.
3100 Salgótarján, Mártírok útja 4.
P.H.

Geofor Kft.

3100 Salgótarján, Mártírok útja 4.

Msz.: 00318



Neszmély

zártkert

2-130/2018

Adatszolgáltatás iktatószáma:

TERÜLETKIMUTATÁS

Dunaalmás és térsége csatornázása

a 3103 hrsz.-ú földrészleten csatornaszolgalmi jogi bejegyzéséhez

A területkimutatás vázrajzzal együtt érvényes!

Tulajdonosi Hivatal	
Földhivatali Osztály	
Létrejött:	2018. JÚL. 03.
Utolsó szám:	701/2018
Földhív. szám:	Mell.
Értékelési szám:	Értékelési

Salgótarján, 2018.07.02

A szolgalmi jog jogosultja: Északdunántúli Vízmű Zrt.
2800 Talabánya, Sárberki ltp. 100

Készítő és minőséget tanúsító:

Tóth István
földmérő ig. sz: 7384
ing.rend.min.szám: 2315/2017

Tóth István
földmérő memók
ing.rend.min.sz: 2315/2017
GD-T 12-00389

GEOFOR
Földmérési és
Közvetítői Kft.
Salgótarján

Az állami alapadatok tartalom az állami ingatlan-nyilvántartási térképi adatbázis tartalmával megegyezik. Ez a záradék a keltezésétől számított egy évig hatályos, későbbi felhasználás előtt a vázrajzot újra záradékosítani kell.

Tétel, 2018. 2018. JÚL. 03. nap

P.H. Záradékosító: [Signature]
ing.rend.min.szám: 2315/2017

Geofor Kft.

3100 Salgótarján, Mártírok útja 4.

Msz.: 00318



Adatszolgáltatás iktatószáma:

Neszmély

zártkert

2-130/2018

SZOLGALMI JOGGAL ÉRINTETT FÖLDRÉSZLETEK TERÜLETKIMUTATÁSA

Dunaalmás és térsége csatornázása

a 3103 hrsz.-ú földrészleten csatornaszolgalmi jogi bejegyzéséhez

M=1:1000

Változás előtt						
Ssz.	Helyrajzi száma	Alr. betűjele	Művelési ága	Mino.	ha. m ²	AK. fillér
1	2	3	4	5	6	7
1.	3103		gyümölcsös		0.2432	7.17
Összesen:					0.2432	7.17

Geofor Kft.
3100 Salgótarján, Mártírok útja 4.
Msz.: 00318



Neszmély
zártkert
2-130/2018

Adatszolgáltatás iktatószáma:

SZOLGALMI JOGGAL ÉRINTETT FÖLDRÉSZLETEK TERÜLETKIMUTATÁSA

Dunaalmás és térsége csatornázása
a 3103 hrsz.-ú földrészleten csatornaszolgalmi jogi bejegyzéséhez
M=1:1000

Változás után													
Ssz.	Tulajdonosi adatok	Helyrajzi száma	Alr. betűjele	Művelési ága	Mino.	ha. m ²	AK. fillér	SZOLGALMI JOGGAL TERHELENDŐ TERÜLETRÉSZ				Megjegyzés	
								Terület igénybevétele	db.	Hossz (m)	m ²		Összes (m ²)
1.	Fülep Ernő 1/1 1055 BUDAPEST, Falk Miksa utca 22.4/2/a	3103		gyümölcsös		0.2432	7.17	terv. szv. vez.	10	6	104	104	14
Összesen:						0.2432	7.17			6	104	104	

Salgótarján, 2018.07.02

A szolgalmi jog jogosultja: Északdunántúli Vízmű Zrt.
2800 Tatabánya, Sárberki ltp. 100

Készítő és minőséget tanúsító:

Tóth István
földm. ig. sz: 7384
Ing.rend.min.szám: 2315/2017

Tóth István
földmérő mérnök
Ing.rend.min.sz. 2315/2017
GD-T 12-00369

Geofor Kft.
Földm. és
Tápanyagmérési Kft.

Az állami alapadat tartalom az állami ingatlan-nyilvántartási térképi adatbázis tartalmával megegyezik. Ez a záradék a kotezéstől számított egy évig hatályos, későbbi felhasználás előtt a vázrajzot újra záradékoltatni kell.

Tata, 2018..... hó nap

P.H. Záradékoló:.....
Ing.rend.min.szám:

GEOFOR Föld- és Bányamérési Kft.
3100 Salgótarján, Mártírok útja 4.

Munka száma: 00318

Neszmély
zártkert

Adatszolgáltatás iktatószáma: 2-130/2018

102/2018

VÁLTOZÁSI VÁZRAJZ

Dunaalmás és térsége csatornázása csatornaszolgalmi jog bejegyzéséhez

3103 hrsz.

Méretarány: 1:1000

A vázrajz a területkimutatással együtt érvényes!



A szolgalmi jog jogosultja: **Északdunántúli Vízmű Zrt.**
2800 Tatabánya, Sárberki ltp. 100

A szolgalmi jog ábrázolása akaratunknak megfelelően történt:

A 3103 hrsz-ú földrészleten lévő tervezett csatornavezeték és tartozékai, illetve a hozzátartozó biztonsági övezetének II. jelű terület az Északdunántúli Vízmű Zrt-t illeti meg a területkimutatás szerinti részre.

Salgótarján, 2018. július 2.

Készítő és minőséget tanúsító:

Tóth István
földmérő memók
Ing.rend.min.sz. 2315/2017
GD-T 12-00329
Tóth István
Földmérő ig. száma: 7384/2017
Ing.rend.min.sz 2315/2017

Az állami alapadat tartalom az ingatlan-nyilvántartási térképi adatbázis tartalmával megegyezik. Ez a záradék a keltezésről számított egy évig hatályos; későbbi felhasználás előtt a vázrajzot újra záradékolni kell.

Tat. 2018. 2018. július 03. nap
2018. július 03.
záradékoló
P.H. Ing.rend.min.sz.: 2194/2018

GEOFOR
Föld- és Bányamérési Kft.
3100 Salgótarján, Mártírok útja 4.

Geofor Kft.
3100 Salgótarján, Mártírok útja 4.
Msz.: 00318



Almásfüzitő
belterület
2-210/2018

Adatszolgáltatás iktatószáma:

TERÜLETKIMUTATÁS

Dunaalmás és térsége csatornázása
a 66 hrsz.-ú földrészleten szolgálmi jogi bejegyzéséhez
A területkimutatás vázrajzzal együtt érvényes!

Salgótarján, 2018.04.10

A szolgálmi jog jogosultja: **Almásfüzitő Község Önkormányzata**
2931 Almásfüzitő, Petőfi tér 7

Készítő és minőséget tanúsító:

Tóth István
földm.ig.sz.: 7384
Ing.rend.min.széme: 2315/2017

Tóth István
földmérő-mémók
Ing.rend.min.sz. 2315/2017
GD-T 12-GC389

GEOFOR
Föld- és Bányamérési Kft.
3100 Salgótarján, Mártírok útja 4.

Az állami alapadat tartalom az állami ingatlan-nyilvántartási térképi adatbázis tartalmával megegyezik. Ez a záradék a keltezésétől számított egy évig hatályos, későbbi felhasználás előtt a vázrajzot újra záradékosítani kell.

Komárom, 2018. évi március 14. nap

P.H. Záradékosító: *Váczkői Mária Imola*
Ing.rend.min.széme: 2304/2017

373/2018

Geofor Kft.

3100 Salgótarján, Mártírok útja 4.

Msz.: 00318



Adatszolgáltatás iktatószáma:

Almásfüzitő

belterület

2-210/2018

SZOLGALMI JOGGAL ÉRINTETT FÖLDRÉSZLETEK TERÜLETKIMUTATÁSA

Dunaalmás és térsége csatornázása
a 66 hrsz.-ú földrészleten szolgalmi jogi bejegyzéséhez
M=1:1000

Változás előtt						
Ssz.	Helyrajzi száma	Alr. betűjele	Művelési ága	Mino.	ha. m ²	AK. fillér
1	2	3	4	5	6	7
1	66		kivett, lakóház, udvar, kereskedelmi egység		0.1568	0.00
Összesen:					0.1568	0.00

Geofor Kft.
3100 Salgótarján, Mártírok útja 4.
Msz.: 00318



Almásfüzitő
belterület
2-210/2018

Adatszolgáltatás iktatószáma:

SZOLGALMI JOGGAL ÉRINTETT FÖLDRÉSZLETEK TERÜLETKIMUTATÁSA

Dunaalmás és térsége csatornázása
a 66 hrsz.-ú földrészleten szolgalmi jogi bejegyzéséhez
M=1:1000

Változás után													
Ssz.	Tulajdonosi adatok	Helyrajzi száma	Alr. betűjele	Művelési ága	Mino.	ha. m ²	AK. fillér	SZOLGALMI JOGGAL TERHELENDŐ TERÜLETRÉSZ					Megjegyzés
								Terület igénybevétele	db.	Hossz (m)	m ²	Összes (m ²)	
1	2	3	4	5	6	7	8	9	10	11	12	13	14
1	Társasház, a tulajdonosokat az 1-53. sz. különlapok tartalmazzák.	66		kivett, lakóház, udvar, kereskedelmi egység		0.1568	0.00	terv. szv. vez		13	25	25	
Összesen:						0.1568	0.00			13	25	25	

Salgótarján, 2018.04.10

A szolgalmi jog jogosultja: Almásfüzitő Község Önkormányzata
2931 Almásfüzitő, Petőfi tér 7

Készítő és minőséget tanúsító:

Tóth István
földm. ig. sz: 7384
ing.rend.min.sz: 2315/2017
Geofor Kft.
1100 Salgótarján, Mártírok útja 4

Tóth István
Műmérő memók
ing.rend.min.sz: 2315/2017
GD-T 12-00389

Az állami alapadat tartalom az állami ingatlan-nyilvántartási térképi adatbázis tartalmával megegyezik. Ez a záradék a keltezésétől számított egy évig hatályos, későbbi felhasználás előtt a vázrajzot újra záradékoltatni kell.

Konárom, 2018. 2018. JÚN. 14. hó nap

P.H. Záradékoló: [Signature]
ing.rend.min.sz: 2304/2017

375/2018

GEOFOR Föld- és Bányamérési Kft.
3100 Salgótarján, Mártírok útja 4.

Almásfüzitő
belterület

Munka száma: 00318

Adatszolgáltatás iktatószáma: 2-210/2018

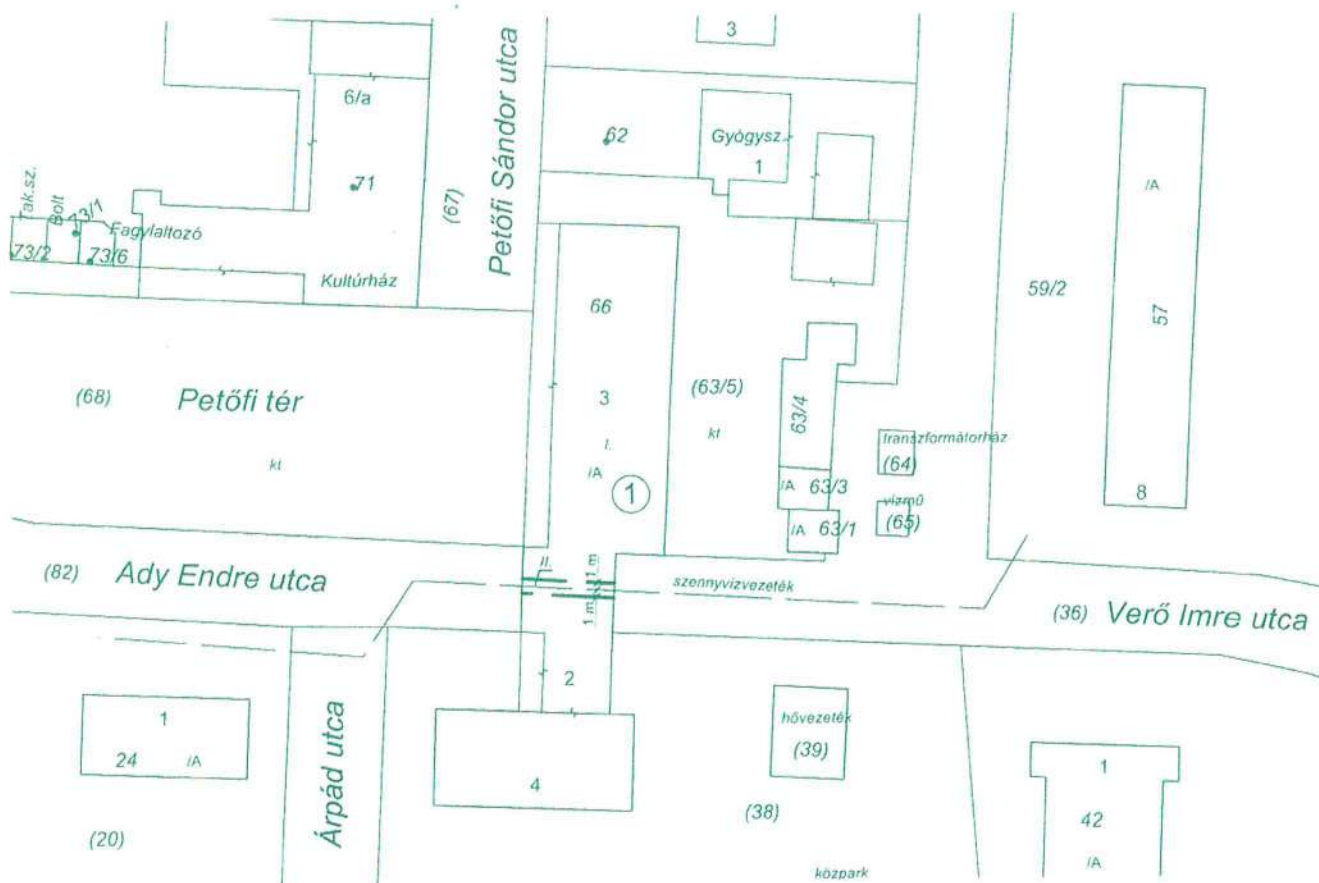
VÁLTOZÁSI VÁZRAJZ

Dunaalmás és térsége csatornázása szolgálmi jog bejegyzéséhez

66 hrsz.

Méretarány: 1:1000

A vázrajz a területkimutatással együtt érvényes!



A szolgálmi jog jogosultja: **Almásfüzitő Község Önkormányzata**
2931 Almásfüzitő, Petőfi tér 7

Salgótarján, 2018. április 10.

Készítő és minőséget tanúsító:

Tóth István

Földmérő ig. száma: 7384/2017
Ing.rend.min.sz 2315/2017

Tóth István
földmérő mérnök
Ing.rend.min.sz. 2315/2017
GD-T 12-00389

GEOFOR
Föld- és Bányamérési Kft.
3100 Salgótarján, Mártírok útja 4

Az állami alapadat tartalom az ingatlan-nyilvántartási térképi adatbázis tartalmával megegyezik. Ez a záradék a keltezésétől számított egy évig hatályos, későbbi felhasználás előtt a vázrajzot újra záradékoltatni kell.

Komárom, 2018. ... 2018. július 14. nap ...
hő ... nap ...
záradékoló

P.H.

Ing.rend.min.sz.: 2306/2017

370/2018

Geofor Kft.
3100 Salgótarján, Mártírok útja 4.
Msz.: 00318



Almásfűzitő
külterület
2-211/2018

Adatszolgáltatás iktatószáma:

TERÜLETKIMUTATÁS

Dunaalmás és térsége csatornázása
a 02/1 hrsz.-ú földrészleten szolgálmi jogi bejegyzéséhez
A területkimutatás vázrajzzal együtt érvényes!

Salgótarján, 2018.04.09

A szolgálmi jog jogosultja: Almásfűzitő Község Önkormányzata
2931 Almásfűzitő, Petőfi tér 7

Készítő és minőséget tanúsító:

Tóth István
földm. ig. sz.: 7384
Ing. rend. min. száma: 2315/2017

Tóth István
földmérő mérnök
Ing. rend. min. sz.: 2315/2017
GD-T 12-00389

GEOFOR
föld- és bányamérési Kft.
3100 Salgótarján, Mártírok útja 4.

Az állami alapadat tartalom az állami ingatlan-nyilvántartási térképi adatházis tartalmával megegyezik. Ez a záradék a keltezésétől számított egy évig hatályos, későbbi felhasználás előtt a vázrajzot újra záradékoztatni kell.

Komárom, 2018. ... hó ... nap

P.H. Záradékoló: *Vasszabolcs Miklós*
Ing. rend. min. száma: 2306/2017

5771/2018

Geofor Kft.

3100 Salgótarján, Mártírok útja 4.

Msz.: 00318



Adatszolgáltatás iktatószáma:

Almásfüzitő

külterület

2-211/2018

SZOLGALMI JOGGAL ÉRINTETT FÖLDRÉSZLETEK TERÜLETKIMUTATÁSA

Dunaalmás és térsége csatornázása
a 02/1 hrsz.-ú földrészleten szolgalmi jogi bejegyzéséhez
M=1:4000

Változás előtt						
Ssz.	Helyrajzi száma	Alr. betűjele	Művelési ága	Mino.	ha. m ²	AK. fillér
1	2	3	4	5	6	7
1.	02/1	a	erdő	3	5.8461	38.58
		b	kivett, mocsár		1.8701	0.00
		d	kivett, töltés		3.1657	0.00
		f	erdő	3	2.4980	16.49
Összesen:					13.3799	55.07

Geofor Kft.
3100 Salgótarján, Mártírok útja 4.
Msz.: 00318



Almásfüzitő
külterület
2-211/2018

Adatszolgáltatás iktatószáma:

SZOLGALMI JOGGAL ÉRINTETT FÖLDRÉSZLETEK TERÜLETKIMUTATÁSA

Dunaalmás és térsége csatornázása
a 02/1 hrsz.-ú földrészleten szolgalmi jogi bejegyzéséhez
M=1:4000

Változás után														
Ssz.	Tulajdonosi adatok	Helyrajzi száma	Alr. betűjele	Művelési ága	Mino.	ha. m ²	AK. fillér	SZOLGALMI JOGGAL TERHELENDŐ TERÜLET RÉSZ					Megjegyzés	
								Terület igénybevétele	db.	Hossz (m)	m ²	Összes (m ²)		
1	2	3	4	5	6	7	8	9	10	11	12	13	14	
1.	MAGYAR ÁLLAM 1/1	02/1	a	erdő	3	5.8461	38.58	terv. szv. vez						
			b	kivett, mocsár		1.8701	0.00							
			d	kivett, lőtér		3.1657	0.00			19	329	329		
			f	erdő	3	2.4980	15.49							
Összesen:						13.3799	55.07			19	329	329		

Salgótarján, 2018.04.09

A szolgalmi jog jogosultja: Almásfüzitő Község Önkormányzata
2931 Almásfüzitő, Petőfi tér 7

Készítő és minőséget tanúsító:

Tóth István
földm. ig. sz.: 7384
Ing.rend.min.szám: 2315/2017

Tóth István
földmérő mérnök
Ing.rend.min.sz. 2315/2017
GD-T 12-00389

GEOFOR
Föld-és Bányamérési Kft.
3100 Salgótarján, Mártírok útja 4

Az állami alapadat tartalom az állami ingatlan-nyilvántartási térképi adatbázis tartalmával megegyezik. Ez a záradék a keltezésétől számított egy évig hatályos, későbbi felhasználás előtt a vázrajzot újra záradékoltatni kell.

Komárom, 2018. június 14. nap

P.H. Záradékoló: [Kézi aláírás]
Ing.rend.min.szám: 2004/2017
577/2018

GEOFOR Föld- és Bányamérési Kft.
3100 Salgótarján, Mártírok útja 4.

Munka száma: 00318

Almásfűzitő
költerület

Adatszolgáltatás iktatószáma: 2-211/2018

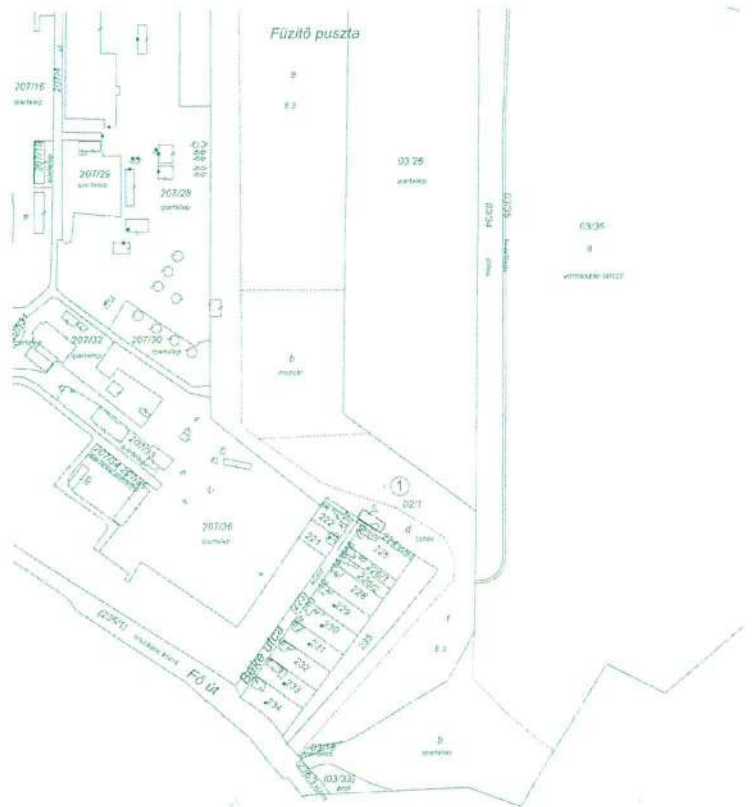
VÁLTOZÁSI VÁZRAJZ

Dunaalmás és térsége csatornázása szolgálmi jog bejegyzéséhez

02/1 hrsz.

Méretarány: 1:4000

A vázrajz a területkimutatással együtt érvényes!



A szolgálmi jog jogosultja: Almásfűzitő Község Önkormányzata
2921 Almásfűzitő, Petőfi tér 7

Salgótarján 2018. április 6.

Készítő és módosított felvétel:

változást készítő
Tóth István
Tervező és
Kivitelező
sz. sz. 2315/2017
12.001.09

Az általam átadott tervek az ingatlan-nyilvántartási törvény szerinti adatok
szerelmével megegyeznek. Ez a záradék a keltetéstől számított egy évig
hatályos, későbbi felhasználás előtt a vázrajzot újra záradékosítani kell.

Közzététel: 2018. május 11. napján. *Almásfűzitő Községi Önkormányzat*
záradékosított

Tóth István
Földmérési sz. száma: 7354/2017
Ing. rend. min. az 2315/2017

GEOFOR
Föld- és Bányamérési Kft.
3100 Salgótarján, Mártírok útja 4.

F.H.

Ing. rend. min. az 2315/2017
0912018

Geofor Kft.
3100 Salgótarján, Mártírok útja 4.
Msz.: 00318



Almásfűzitő
belterület
2-214/2018

Adatszolgáltatás iktatószáma:

TERÜLETKIMUTATÁS

Dunaalmás és térsége csatornázása

a 120/6, 149/1, 196/2, 199, 206/67, 212/6, 224, 236/1, 236/2, 237, 240/1 hrsz.-ú földrésztelteken szolgálmi jogi bejegyzéséhez
A területkimutatás vázrajzzal együtt érvényes!

Salgótarján, 2018.04.10

A szolgálmi jog jogosultja: **Almásfűzitő Község Önkormányzata**
2931 Almásfűzitő, Petőfi tér 7

Készítő és minőséget tanúsító:

Tóth István
földmérő mérnök
Ing. rend. min. sz. 2315/2017
GD-T 12-00389

Tóth István
földm. ig. sz: 7384
Ing. rend. min. száma: 2315/2017

GEOFOR
Föld- és Bányamérési Kft.
100 Salgótarján, Mártírok útja 4

Az állami alapadat tartalom az állami ingatlan-nyilvántartási térképi adatbázis tartalmával megegyezik. Ez a záradék a keletkezéstől számított egy évig hatályos, későbbi felhasználás előtt a vázrajzot újra záradékoltatni kell.

Komárom, 2018. június 14. hó nap

P.H. Záradékoló: **Hájosdósa Anikó**
Ing. rend. min. száma: 2304/2017

316/2018

Geofor Kft.
3100 Salgótarján, Mártírok útja 4.
Msz.: 00318



Adatszolgáltatás iktatószáma:

Almásfüzitő
belterület
2-214/2018

SZOLGALMI JOGGAL ÉRINTETT FÖLDRÉSZLETEK TERÜLETKIMUTATÁSA

Dunaalmás és térsége csatornázása

a 120/6, 149/1, 196/2, 199, 206/67, 212/6, 224, 236/1, 236/2, 237, 240/1 hrsz.-ú földrészleteken szolgalmi jogi bejegyzéséhez
M=1:2000

Változás előtt						
Ssz.	Helyrajzi száma	Air. betűjele	Művelési ága	Mino.	ha. m ²	AK. fillér
1	2	3	4	5	6	7
1.	236/1		kivett, országos közút		3.9069	0.00
2.	149/1		kivett, lakóház, udvar		0.1261	0.00
3.	199		kivett, lakóház, udvar		0.4100	0.00
4.	196/2		kivett, üzem		0.0721	0.00
5.	120/6		kivett, tároló		8.0515	0.00
6.	206/67		kivett, iroda, étkezdé, udvar		0.4332	0.00
7.	240/1		kivett, közf. vasút		17.7479	0.00
8.	237		kivett, lakóház, udvar, g ép		0.5251	0.00
9.	236/2		kivett, töltés		0.0104	0.00
10.	224		kivett, töltés		0.0647	0.00
11.	212/6		kivett, udvar		0.2546	0.00
Összesen:					31.6025	0.00



SZOLGALMI JOGGAL ÉRINTETT FÖLDRÉSZLETEK TERÜLETKIMUTATÁSA

Dunaalmás és térsége csatornázása

a 120/6, 149/1, 196/2, 199, 206/67, 212/6, 224, 236/1, 236/2, 237, 240/1 hrsz.-ú földrészleteken szolgalmi jogi bejegyzéséhez
M=1:2000

Változás után													
Ssz.	Tulajdonosi adatok	Helyrajzi száma	Alr. betűjele	Művelési ága	Mino.	ha. m ²	AK. fillér	SZOLGALMI JOGGAL TERHELENDŐ TERÜLETRÉSZ					Megjegyzés
								Terület igénybevétele	db.	Hossz (m)	m ²	Összes (m ²)	
1	2	3	4	5	6	7	8	9	10	11	12	13	14
1.	MAGYAR ÁLLAM 1/1 -	236/1		kivett, országos közút		3.9069	0.00	terv. szv. vez		1486	5849	5849	
2.	Társasház, a tulajdonosokat az 1-12 sz. különlapok tartalmazzák.	149/1		kivett, lakóház, udvar		0.1261	0.00	terv. szv. vez		30	62	62	
3.	Társasház, a tulajdonosokat az 1-21 sz. különlapok tartalmazzák.	199		kivett, lakóház, udvar		0.4100	0.00	terv. szv. vez		145	460	460	
4.	Transmisszió Kft. 1/1 2890 TATA, Széchenyi utca 1.	196/2		kivett, üzem		0.0721	0.00	terv. szv. vez		45	80	80	
5.	Tatai Környezetvédelmi Zrt. 1/1 2890 TATA, Baji út 9	120/6		kivett, tároló		8.0515	0.00	terv. szv. vez		79	163	163	
6.	Társasház, a tulajdonosokat a 206/67/A/- hrsz.-ú ingatlanok tartalmazzák.	206/67		kivett, iroda, étkezdő, udvar		0.4332	0.00	terv. szv. vez		74	299	299	
7.	MAGYAR ÁLLAM 1/1 -	240/1		kivett, közf. vasút		17.7479	0.00	terv. szv. vez		0	0	0	42/2018
8.	MAGYAR ÁLLAM 1/1 -	237		kivett, lakóház, udvar, g.ép.		0.5251	0.00	terv. szv. vez		0	91	91	
9.	MAGYAR ÁLLAM 1/1 -	236/2		kivett, töltés		0.0104	0.00	terv. szv. vez		28	88	88	

Változás után													
Ssz.	Tulajdonosi adatok	Helyrajzi száma	Alr. betűjele	Művelési ága	Mino.	ha. m ²	AK. fillér	SZOLGALMI JOGGAL TERHELENDŐ TERÜLETRÉSZ					Megjegyzés
								Terület igénybevétele	db.	Hossz (m)	m ²	Összes (m ²)	
1	2	3	4	5	6	7	8	9	10	11	12	13	14
10	MAGYAR ÁLLAM 1/1	224		kivett. töltés		0.0647	0.00	terv. szv. vez		40	152	152	
11	MOL Nyrt 1117 BUDAPEST XI.KER., Október 23-a utca 18.	212/5		kivett. udvar		0.2546	0.00	terv. szv. vez		62	172	172	
Összesen:						31.6025	0.00			1988	7422	7422	

Sajgótárján, 2018.04.10

A szolgalmi jog jogosultja: **Almásfűzitő Község Önkormányzata**
2931 Almásfűzitő, Petőfi tér 7

Minőséget tanúsító:

Tóth István
földmérő mérnök
Ing.rend.min.sz. 2315/2017
GD-T 12-00398

Tóth István
földm.ig.sz.: 7384
Ing.rend.min.sz.: 2315/2017

GEOPON
Föld-és Bányamérési Kft.
3100 Salgótarján, Mártírok útja 4

Az állami alapadat tartalom az állami ingatlan-nyilvántartási térképi adatbázis tartalmával megegyezik. Ez a záradék a kollektívól számított egy évig hatályos, későbbi felhasználás előtt a vázrajzot újra záradékolatni kell.

Komárom, 2018. június 14. nap

P.H. Záradékoló: *Vasvári Mária*
Ing.rend.min.sz.: 2304/2017

576/2018

GEOFOR Föld- és Bányamérési Kft.
3100 Salgótarján, Mártírok útja 4.

Munka száma: 00318

Almásfüzitő
belterület

Adatszolgáltatás iktatószáma: 2-214/2018

VÁLTOZÁSI VÁZRAJZ

Dunaalmás és térsége csatornázása szolgálmi jog bejegyzéséhez
120/6, 149/1, 196/2, 199, 206/67, 212/6, 224, 236/1, 236/2, 237, 240/1 hrsz.

Méretarány: 1:2000

A vázrajz a területkimutatással együtt érvényes!

A szolgálmi jog jogosultja: **Almásfüzitő Község Önkormányzata**
2931 Almásfüzitő, Petőfi tér 7

Oldalak száma: 1/3

Salgótarján, 2018. április 10.

Megelőzi a 42/2018 iktatószámú változási vázrajz átvezetése.

Készítő és minőséget tanúsító:

Tóth István
földmérő mérnök
Ing.rend.min.sz. 2315/2017
GD-T 12-00389
Tóth István
Földmérő ig. száma: 7384/2017
Ing.rend.min.sz 2315/2017

Az állami alapadat tartalom az ingatlan-nyilvántartási térképi adatbázis tartalmával megegyezik. Ez a záradék a keltezésétől számított egy évig hatályos, későbbi felhasználás előtt a vázrajzot újra záradékoltatni kell.

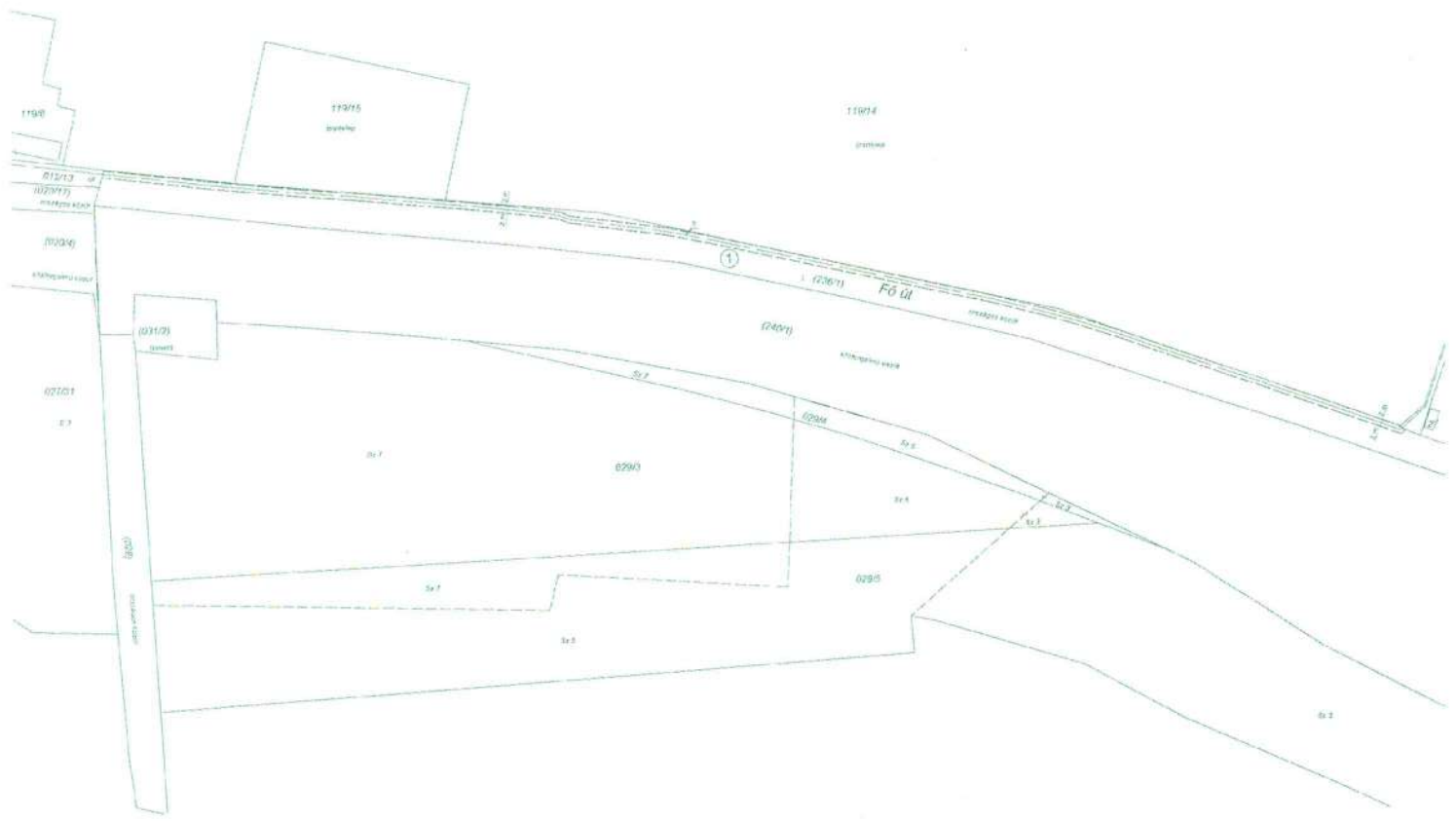
Komárom, 2018. 2018 JÚN 14 nap Váradiné Mária Bencze
záradékoló

P.H.

Ing.rend.min.sz.: 2304/2017

GEOFOR
Föld- és Bányamérési Kft.
3100 Salgótarján, Mártírok útja 4

376/2018



GEOFOR Föld- és Bányamérési Kft.
3100 Salgótarján, Mártírok útja 4.

Munka száma: 00318

Almásfűző
belterület
Adatszolgáltatás lktatószáma: 2-214/2018

VÁLTOZÁSI VÁZRAJZ

Dunaalmás és térsége csatornázása szolgálmi jog bejegyzéséhez
120/6, 149/1, 196/2, 199, 206/67, 212/6, 224, 236/1, 236/2, 237, 240/1 hrsz.

Méretarány: 1:2000

A vázrajz a területkimutatással együtt érvényes!



A szolgálmi jog jogosultja: Almásfűző Község Önkormányzata
2971 Almásfűző, Petőfi tér 7

Csodák száma: 2/3

Salgótarján, 2018. április 10.

Megkezdte a 42/2018. (II. 15.) önkormányzati határozatú változós vázrajz készítését.

készítő és minőségét tanúsító:
Tóth István
földmérési mérnök
reg. no. 12/12. 2315/2017
GE-F 12-50339

Az állam alapadat tartalmán az ingatlan-nyilvántartás térképi adatszolgáltatásával megkezdte. Ez a térkép, a kézzelírt számból egy vagy több példány készítését követően a vázrajz készítését követően készült.
Köszönöm, 2018. 04. 10. nap. *Almásfűző Község Önkormányzata*
záradékos

Tóth István
Fulánországi száma: 1384/2017
Jog. rend. min. sz. 2315/2017.

PH
GEOFOR
Föld- és Bányamérési Kft.
3100 Salgótarján, Mártírok útja 4

száma: 12/12. 2315/2017
2018. 04. 10.

GEOFOR Föld- és Bányamérési Kft.
3100 Salgótarján, Mártírok útja 4.

Munka száma: 00318

Almásfüzitő
belterület

Adatszolgáltatás iktatószáma: 2-214/2018

VÁLTOZÁSI VÁZRAJZ

Dunaalmás és térsége csatornázása szolgálmi jog bejegyzéséhez
120/6, 149/1, 196/2, 199, 206/67, 212/6, 224, 236/1, 236/2, 237, 240/1 hrsz.

Méretarány: 1:2000

A vázrajz a területkimutatással együtt érvényes!

A szolgálmi jog jogosultja: **Almásfüzitő Község Önkormányzata**
2931 Almásfüzitő, Petőfi tér 7

Oldalak száma: 3/3

Salgótarján, 2018. április 10.

Megelőzi a 42/2018 iktatószámú változási vázrajz átvezetése.

Készítő és minőséget tanúsító:

Tóth István
földmérő mérnök
Ing.rend.min.sz. 2315/2017
GD-T 12-00389

Az állami alapadat tartalom az ingatlan-nyilvántartási térképi adatbázis tartalmával megegyezik. Ez a záradék a keltezésétől számított egy évig hatályos, későbbi felhasználás előtt a vázrajzot újra záradékoltatni kell.

Komárom, 2018. 2018. ápr. 14. nap Váradini Máté mérnök
záradékoló

Tóth István
Földmérő ig. száma: 7384/2017
Ing.rend.min.sz 2315/2017

P.H.

Ing.rend.min.sz.: 2304/2017

GEOFOR
Föld-és Bányamérési Kft.
3100 Salgótarján, Mártírok útja 4

376/2018

